
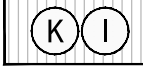


TUMAČ ZNAKOVLJA

GRANICE

 OBUHVAT PLANA

NAMJENA POVRŠINA


 GOSPODARSKA NAMJENA:
POSLOVNA (K1 - pretežito uslužna, K2 - pretežito trgovačka, K3 - komunalno servisna,
PROIZVODNA (I1 - pretežito industrijska, I2 - pretežito zanatska)


 POVRŠINE INFRASTRUKTURNIH SUSTAVA

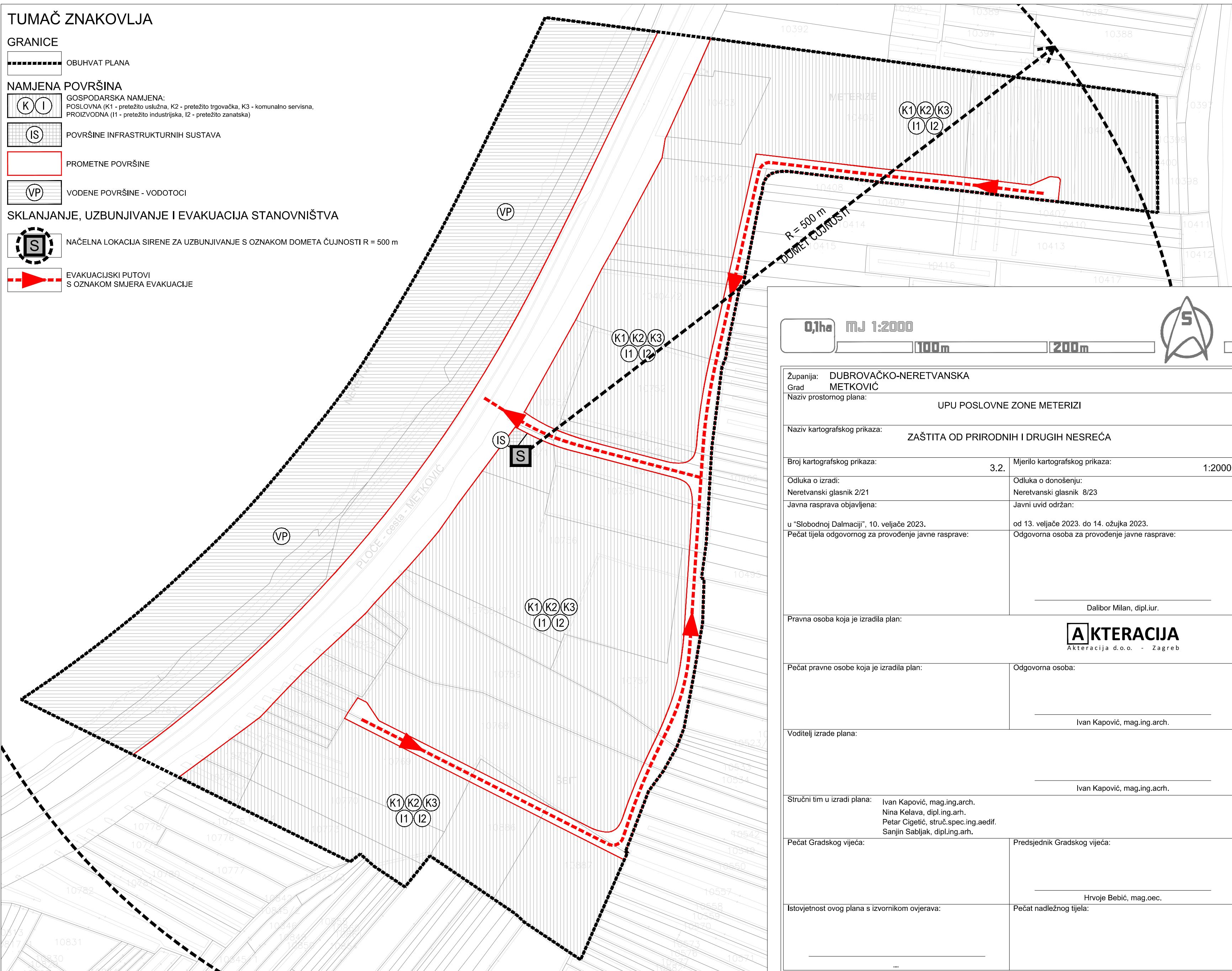
 PROMETNE POVRŠINE


 VODENE POVRŠINE - VODOTOCI

SKLANJANJE, UZBUNJIVANJE I EVAKUACIJA STANOVNIŠTVA

 NAČELNA LOKACIJA SIRENE ZA UZBUNJIVANJE S OZNAKOM DOMETA ČUJNOSTI R = 500 m

 EVAKUACIJSKI PUTOWI
S OZNAKOM SMJERA EVAKUACIJE



<p>0,1ha MJ 1:2000</p> <p>100m 200m</p> 	
<p>Županija: DUBROVAČKO-NERETVANSKA Grad: METKOVIĆ Naziv prostornog plana: UPU POSLOVNE ZONE METERIZI</p>	
<p>Naziv kartografskog prikaza: ZAŠTITA OD PRIRODNIH I DRUGIH NESREĆA</p>	
<p>Broj kartografskog prikaza: 3.2.</p>	<p>Mjerilo kartografskog prikaza: 1:2000</p>
<p>Odluka o izradi: Neretvanski glasnik 2/21</p>	<p>Odluka o donošenju: Neretvanski glasnik 8/23</p>
<p>Javna rasprava objavljena: u "Slobodnoj Dalmaciji", 10. veljače 2023.</p>	<p>Javni uvid održan: od 13. veljače 2023. do 14. ožujka 2023.</p>
<p>Pečat tijela odgovornog za provođenje javne rasprave:</p>	<p>Odgovorna osoba za provođenje javne rasprave: Dalibor Milan, dipl.iur.</p>
<p>Pravna osoba koja je izradila plan:</p>	<p>AKTERACIJA Akteracija d.o.o. - Zagreb</p>
<p>Pečat pravne osobe koja je izradila plan:</p>	<p>Odgovorna osoba: Ivan Kapović, mag.ing.arch.</p>
<p>Voditelj izrade plana:</p>	<p> Ivan Kapović, mag.ing.arch.</p>
<p>Stručni tim u izradi plana: Ivan Kapović, mag.ing.arch. Nina Kelava, dipl.ing.arh. Petar Cigetić, struč.spec.ing.aedif. Sanjin Sabljak, dipl.ing.arh.</p>	<p>Predsjednik Gradskog vijeća: Hrvoje Bebić, mag.oec.</p>
<p>Pečat Gradskog vijeća:</p>	<p>Pečat nadležnog tijela:</p>
<p>Istovjetnost ovog plana s izvornikom ovjerava:</p>	<p>...</p>