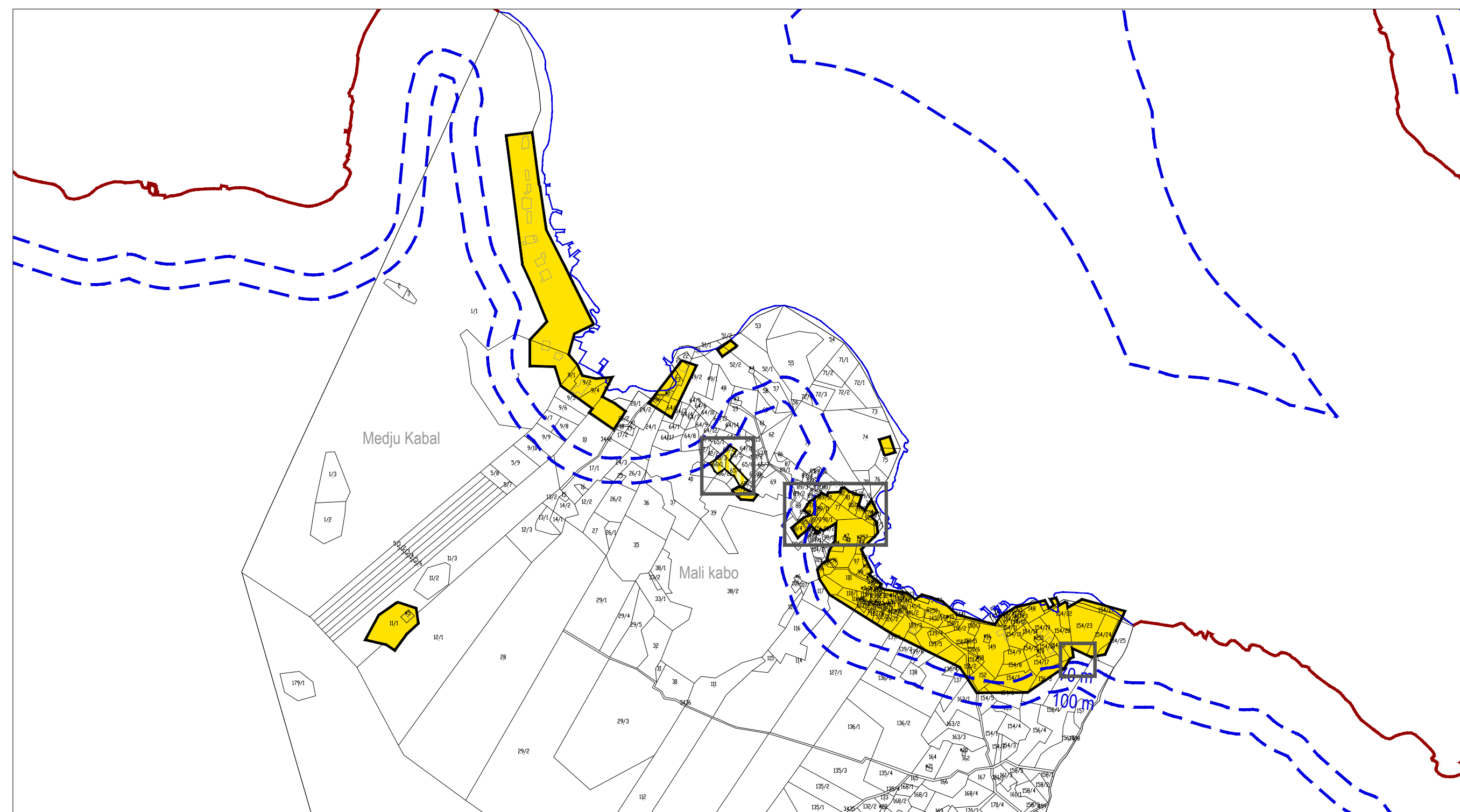
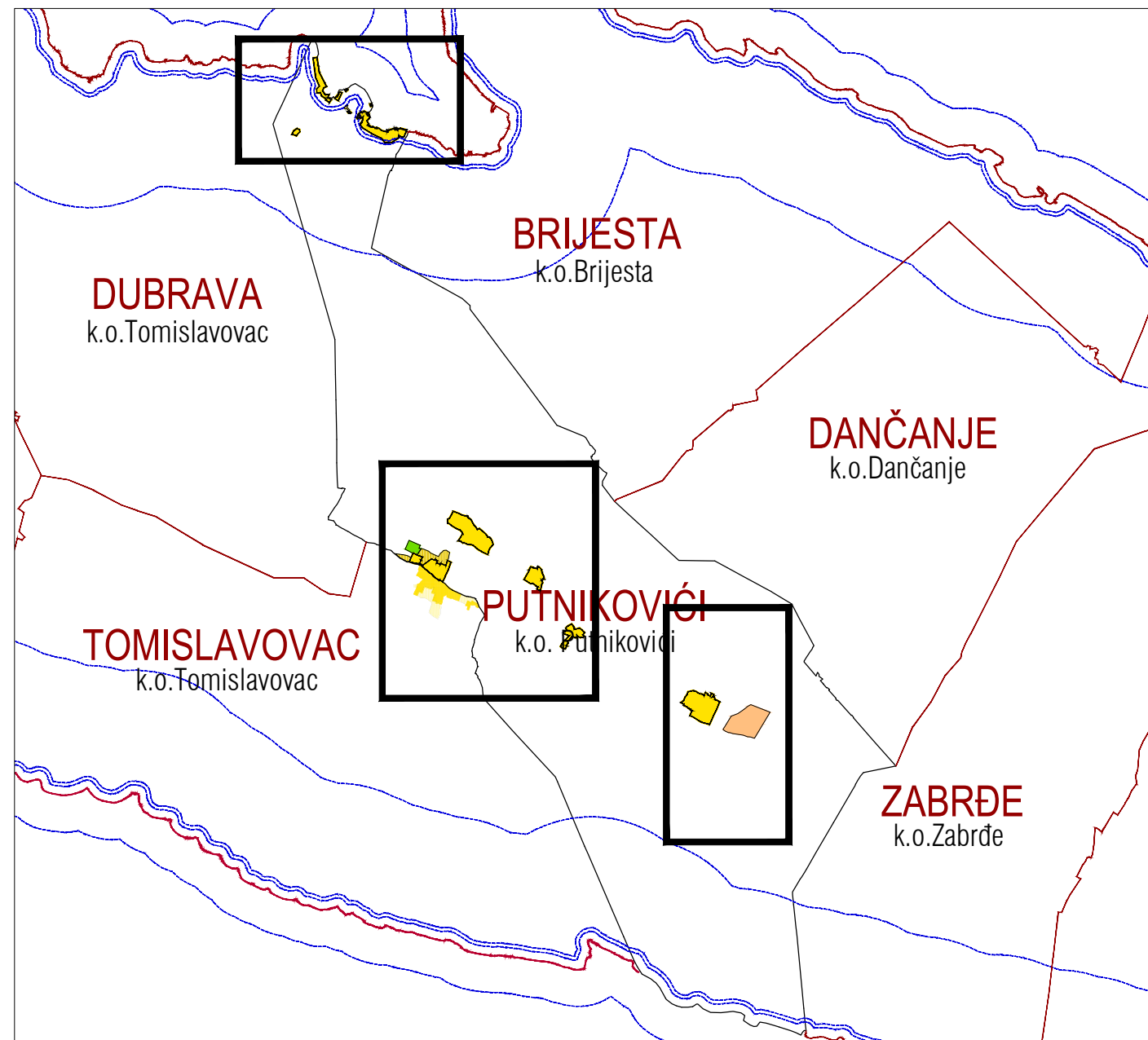
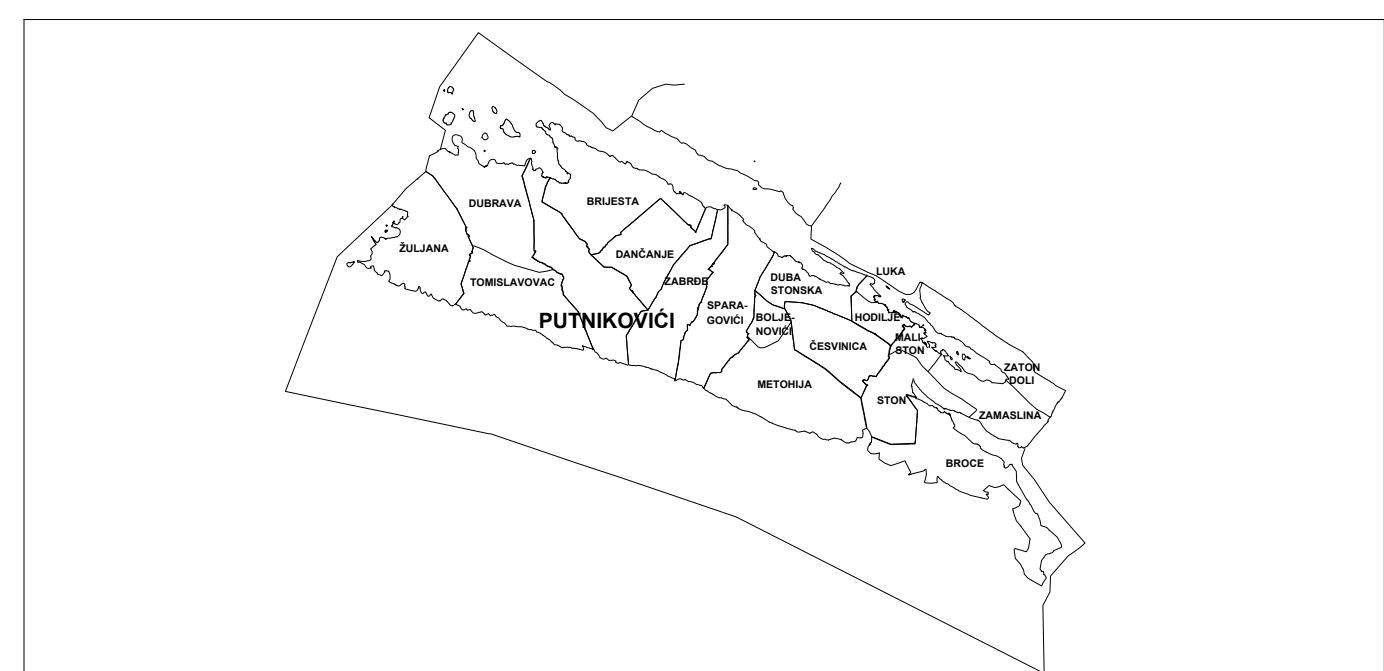
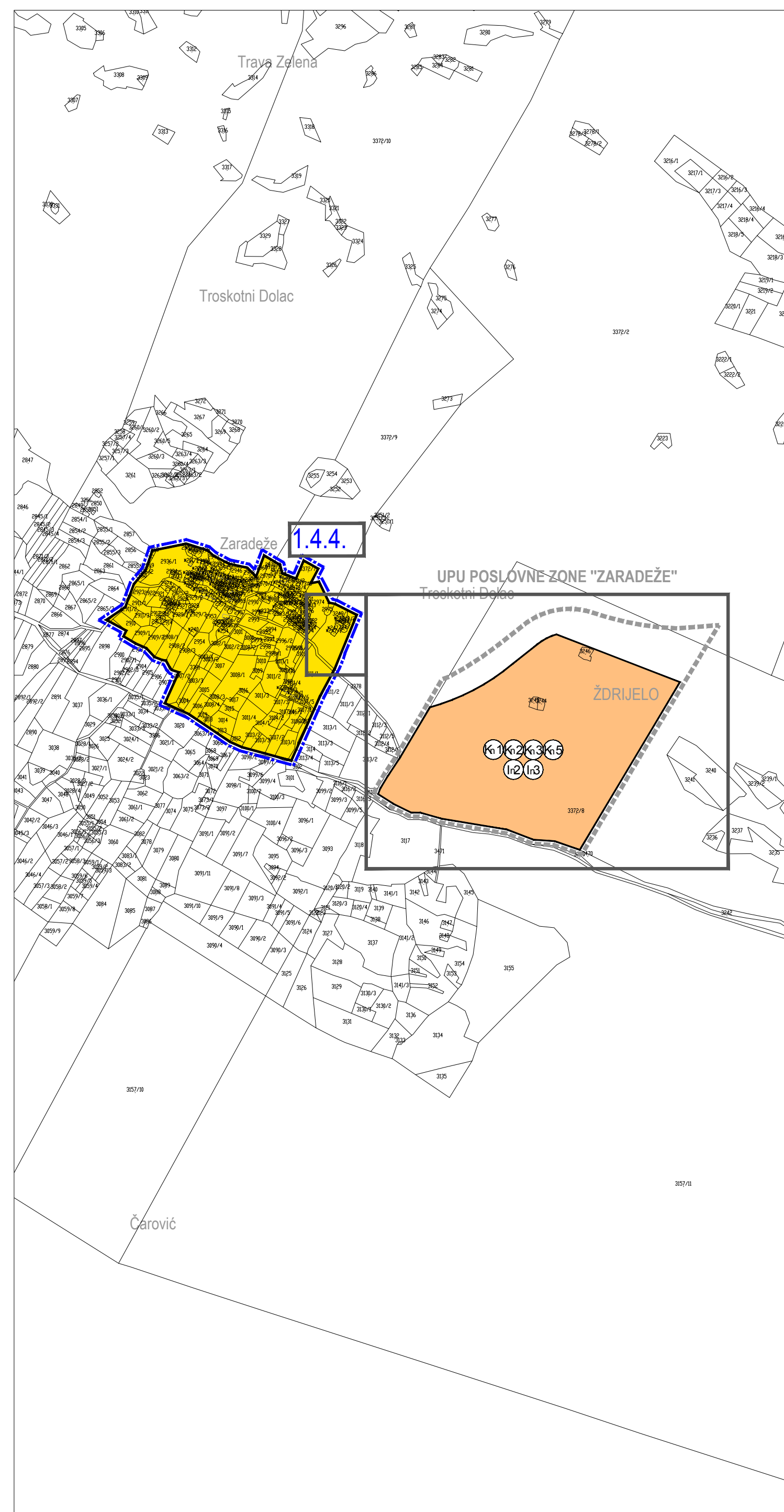
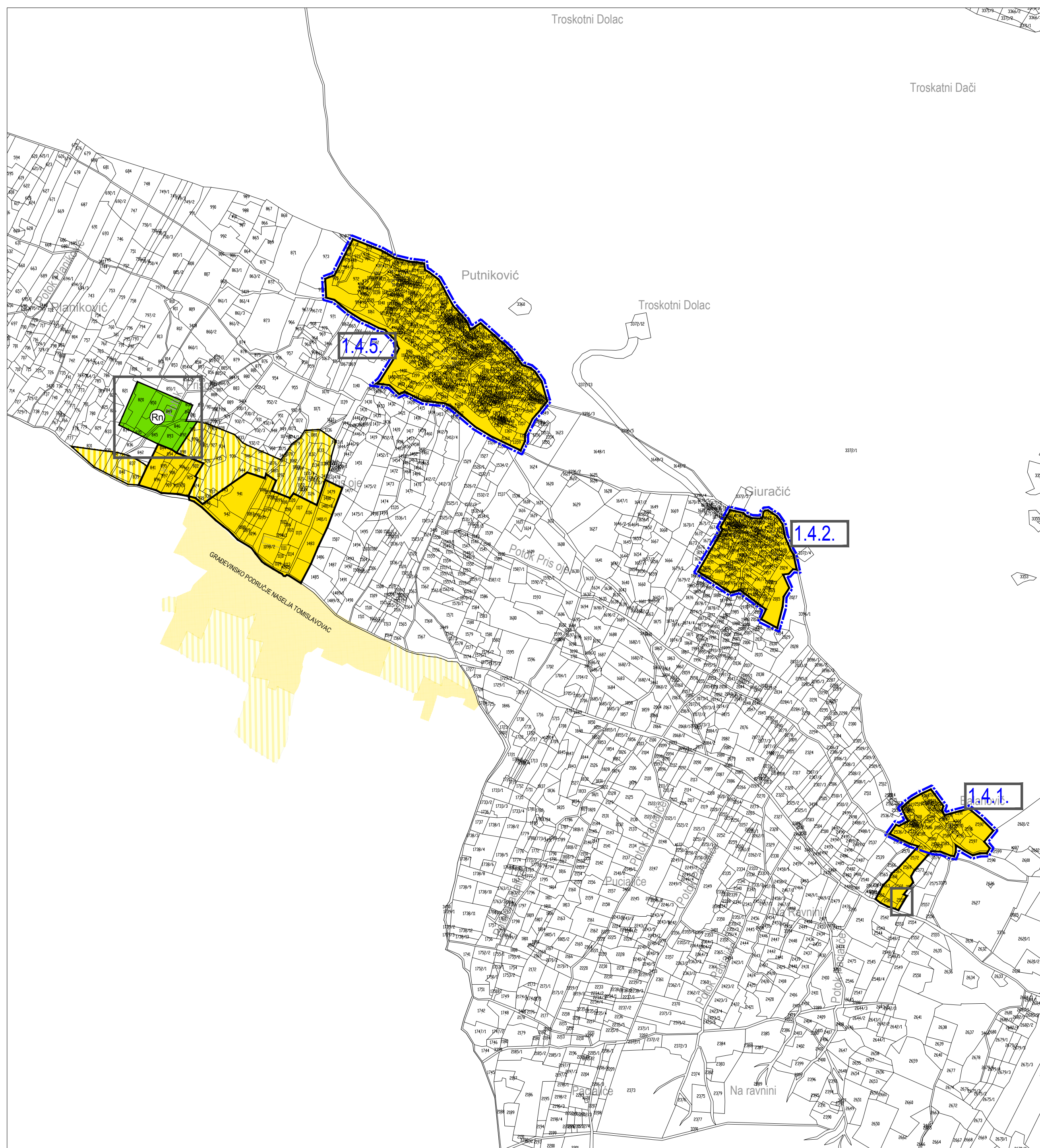


PUTNIKOVIĆI



TUMAČ PLANSKOG ZNAKOVLJA

	PREDMET IZMJENA I DOPUNA
	GRANICA NASELJA
	OBALNA CRTA
	postojeće
	planirano
	izgrađeno nezgrađeno
	GRANICA GRAĐEVINSKOG PODRUČJA
	GRAĐEVINSKO PODRUČJE NASELJA
	GOSPODARSKA NAMJENA - PROIZVODNA I2-pretežito zanatska, I3-prehrambeno-prerađivačka
	GOSPODARSKA NAMJENA - POSLOVNA K1-pretežito uslužna, K2-pretežito trgovačka, K3-komunalno-servisna, K5-mješovite zone pretežito poslovne
	SPORTSKO-REKREACIJSKA NAMJENA
	PREDJELI ZAŠTITE KULTURNO-POVJESNIH VRIJEDNOSTI 1.4.1. BALANOVIĆI, 1.4.2. ĐURAČIĆI, 1.4.4. ZARAĐEŽE, 1.4.5. PRISOJE
	PROSTOR OGRANIČENJA ZAŠTIĆENOG OBALNOG PODRUČJA (ZOP)
	POJAS DO 70 m I 100 m OD OBALNE CRTE
	OBUHVAAT URBANISTIČKOG PLANA UREĐENJA



IZMJENE I DOPUNE PROSTORNOG PLANA UREĐENJA OPĆINE STON

LIST 4.4 GRAĐEVINSKA PODRUČJA - PUTNIKOVIĆI	
IZVORNIK	
0 100m 250m 50m	
Županija:	DUBROVAČKO-NERETVANSKA
Općina:	STON
Naziv prostornog plana: IZMJENE I DOPUNE PROSTORNOG PLANA UREĐENJA OPĆINE STON	
Naziv kartografskog prikaza: GRAĐEVINSKA PODRUČJA - PUTNIKOVIĆI	
Broj kartografskog prikaza:	4.4
Mjerilo kartografskog prikaza:	1 : 5 000
Odluka predstavničkog tijela o izradi plana (službeno glasilo): Odluka Općinskog vijeća Općine Ston o izradi izmjena i dopuna Prostornog plana uređenja Općine Ston (Službeni glasnik Općine Ston 1/20)	
Odluka predstavničkog tijela o donošenju plana (službeno glasilo): Odluka Općinskog vijeća Općine Ston o donošenju izmjena i dopuna Prostornog plana uređenja Općine Ston (Službeni glasnik Općine Ston, 4/23)	
Javna rasprava (datum objave):	10. prosinca 2021.
Javni uvid održan:	od 13. prosinca 2021. do 12. siječnja 2022.
Ponovna javna rasprava (datum objave):	20. listopada 2022.
Javni uvid za ponovnu javnu raspravu održan:	od 24. listopada do 8. studenoga 2022.
Pečat tijela odgovornog za provođenje javne rasprave:	Odgovorna osoba za provođenje javne rasprave: Valentina Vitković Mjesto i datum izrade plana: Dubrovnik, srpanj 2023.
Suglasnost i mišljenje nadležnih organa uprave na plan: POZITIVNO mišljenje Zavoda za prostorno uređenje Dubrovačko-neretvanske županije, KLASA: 350-02/19-02/08. URBROJ: 2117/1-21/01-22-14, od 7. rujna 2023. SUGLASNOST Ministarstva prostornog uređenja, graditeljstva i državne imovine, Uprave za prostorno uređenje i dozvole državnog značaja, KLASA: 350-02/23-09/1, URBROJ: 531-06-1-24-23-7 od 24. svibnja 2023.	
Pravna osoba / tijelo koje je izradilo plan:	URBANIZAM Dubrovnik d.o.o. Dubrovnik
Pečat pravne osobe/tijela koje je izradilo plan:	M.P. Odgovorna osoba: dr.sc. Zrinka Rudež, dipl.ing. arch. Cestovnik
Odgovorni voditelj izrade plana:	M.P. dr.sc. Zrinka Rudež, dipl.ing. arch.
Stručni tim u izradi plana: Pavo Đukan, mag.ing. prosp. arch. Ivan Goluža, dipl.ing. grad. Daria Grise, Nikoloz, dip.ing. kraj. arch. Jurica Krnogo, mag.geogr. i mag.ing.geod. et geoinf. Jure Marić, prof.	Ines Marković, mag.ing. arch. Josip Mikulić, dipl. jur. dr.sc. Zrinka Rudež, dipl.ing. arch. Bajro Sarić, dipl. oec. Antonio Šakić, arh. teh. Mihovil Švago, mag.ing. geod. et geoinf.
Pečat predstavničkog tijela:	M.P. Predsjednik predstavničkog tijela: Zvonimir Štepić
Istovjetnost ovog prostornog plana s izvornikom ovjerava:	Pečat nadležnog tijela: M.P.
(ime, prezime i potpis)	