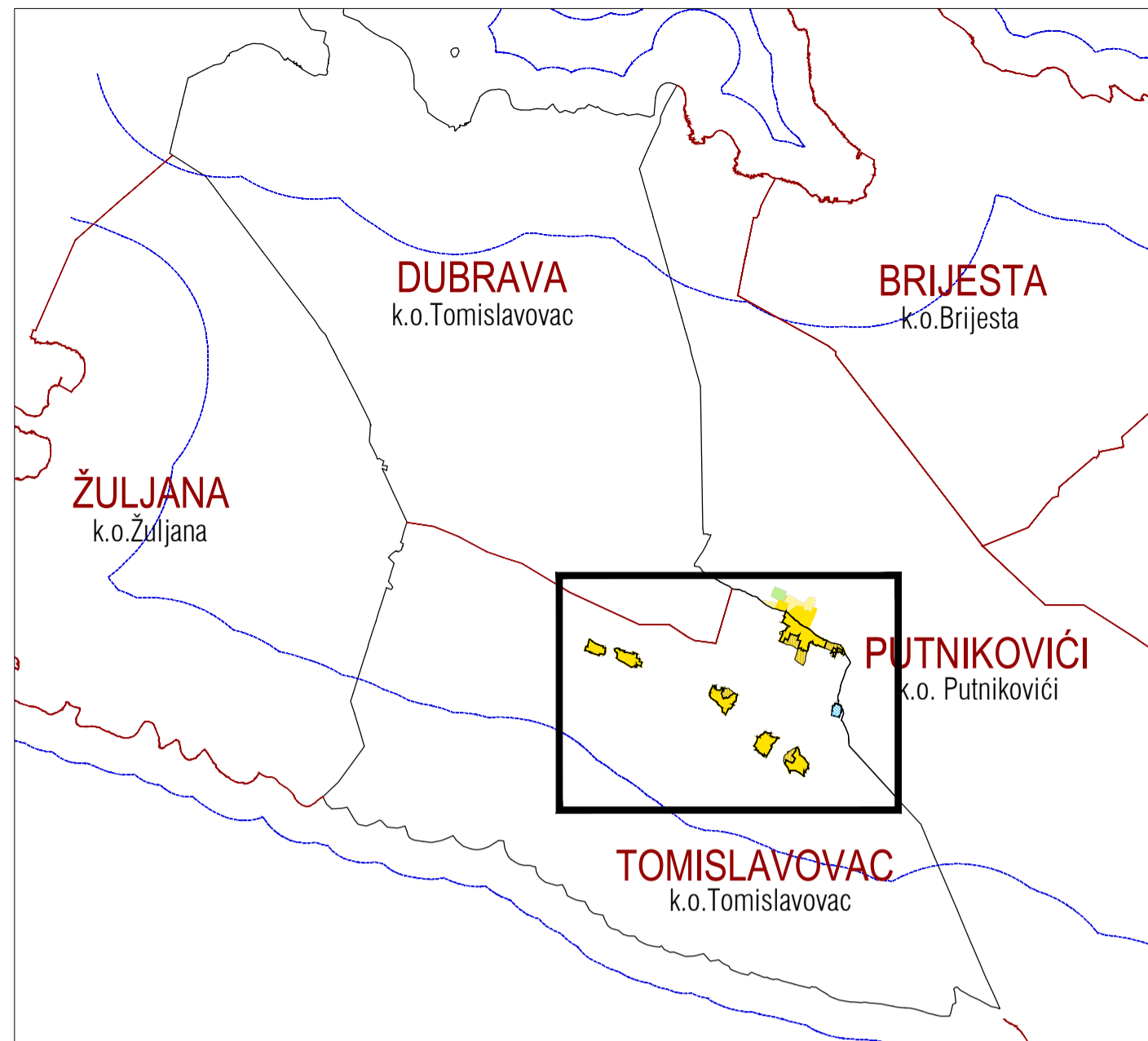
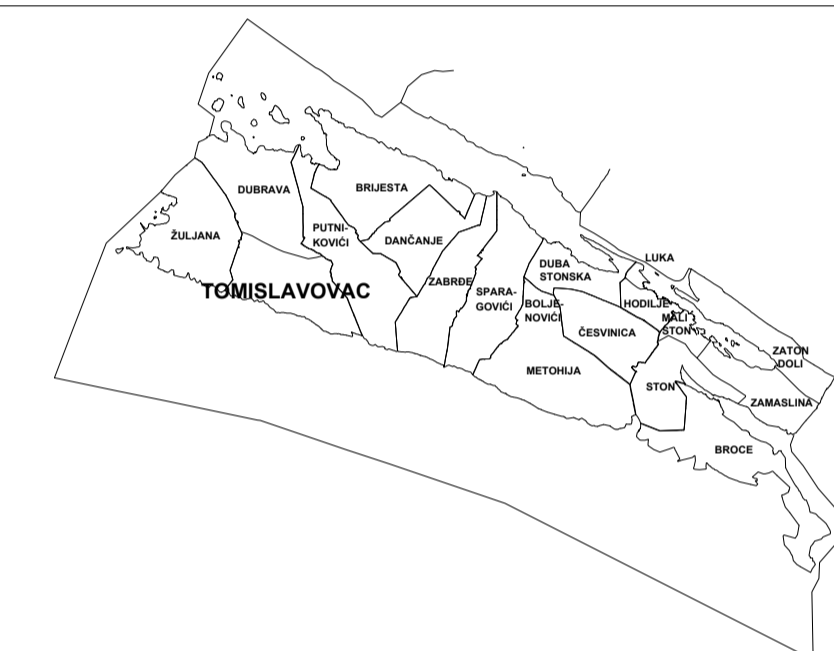
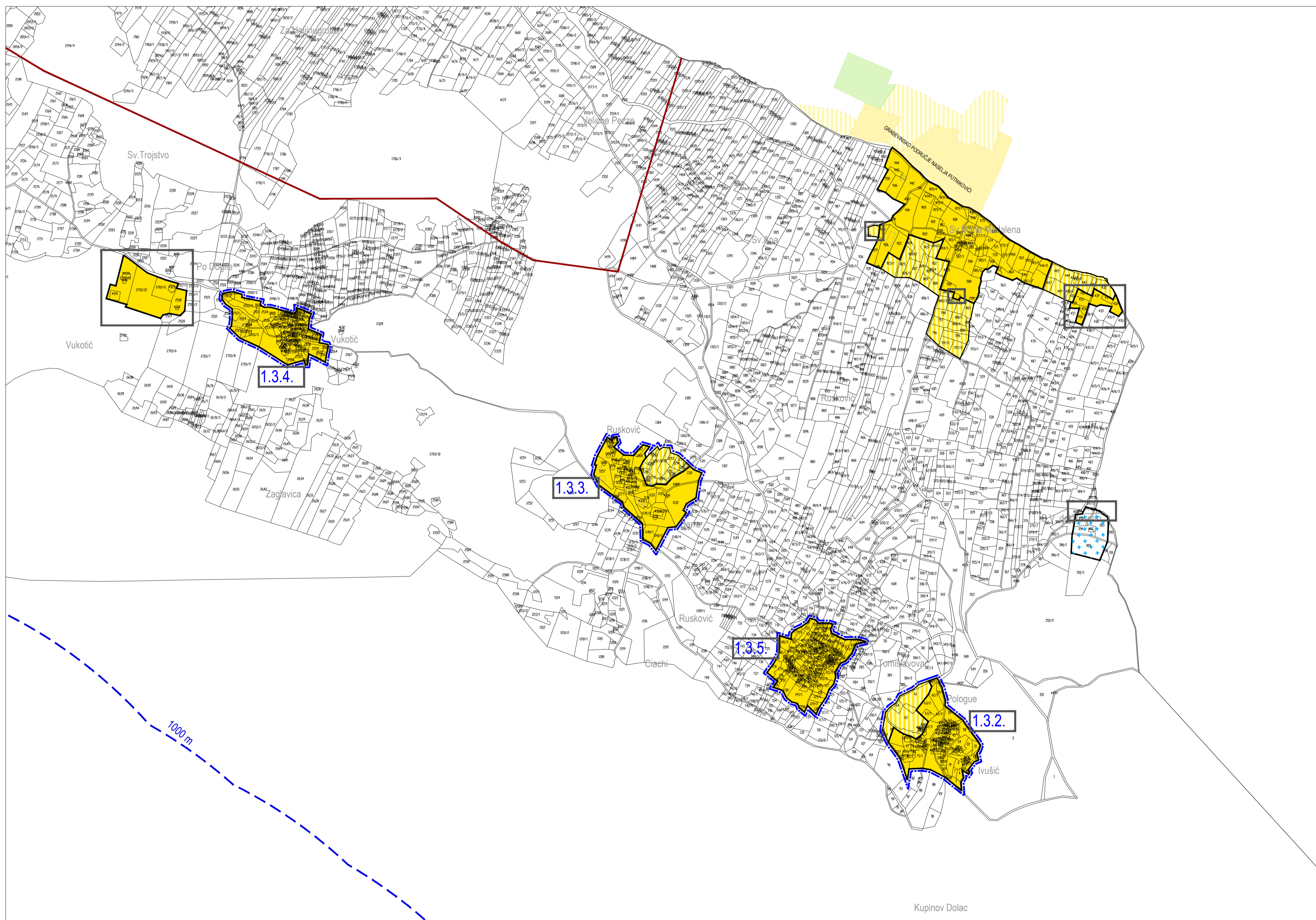
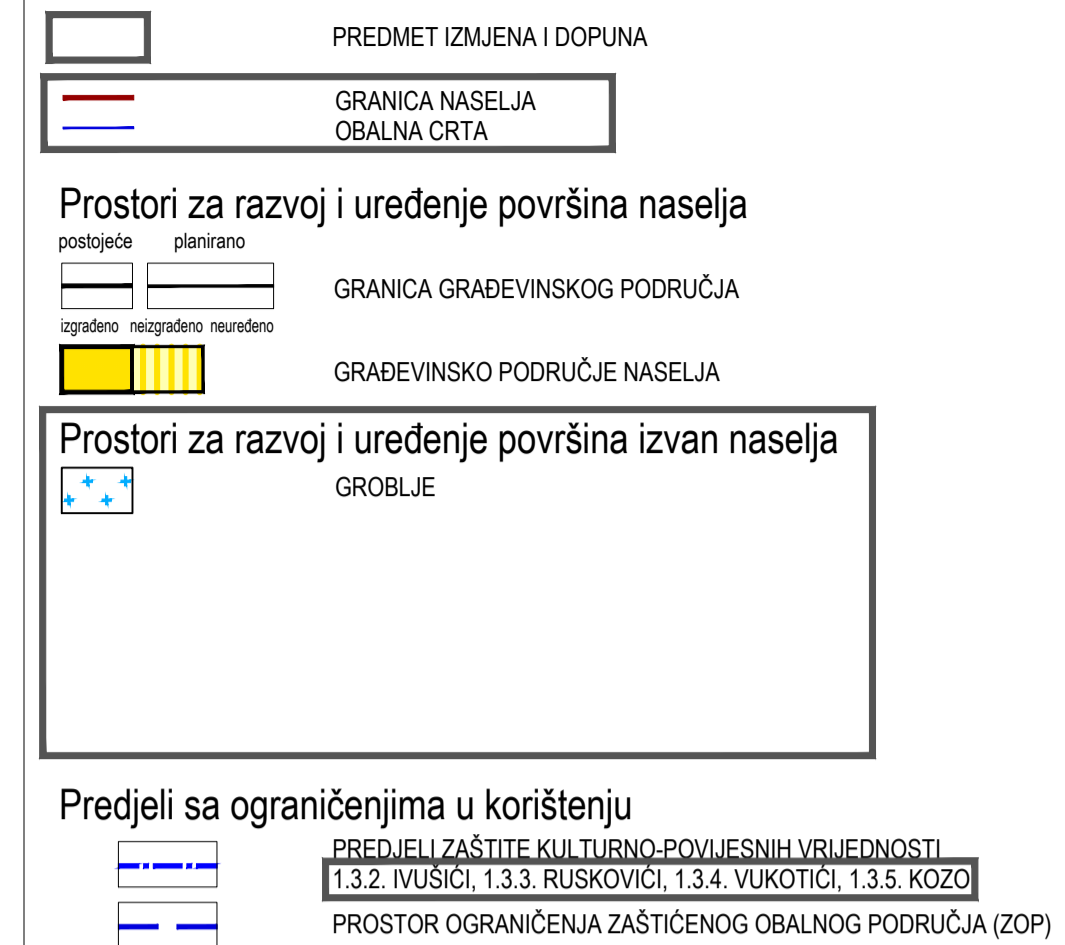


TOMISLAVOVAC



TUMAČ PLANSKOG ZNAKOVLJA



IZMJENE I DOPUNE PROSTORNOG PLANA UREĐENJA OPĆINE STON

LIST 4.3 GRADEVINSKA PODRUČJA - TOMISLAVOVAC IZVORNIK																																																																																					
URBANIZAM																																																																																					
0 100m 250m 50m																																																																																					
<table border="0"> <tr> <td>Županija:</td> <td>DUBROVAČKO-NERETVANSKA</td> <td>Općina:</td> <td>STON</td> </tr> <tr> <td colspan="4">Naziv prostornog plana: IZMJENE I DOPUNE PROSTORNOG PLANA UREĐENJA OPĆINE STON IZVORNIK</td> </tr> <tr> <td colspan="4">Naziv kartografskog prikaza: GRADEVINSKA PODRUČJA - TOMISLAVOVAC</td> </tr> <tr> <td>Broj kartografskog prikaza:</td> <td>4.3</td> <td>Mjerilo kartografskog prikaza:</td> <td>1 : 5 000</td> </tr> <tr> <td colspan="2">Odluka predstavničkog tijela o izradi plana (službeno glasilo): Odluka Općinskog vijeća Općine Ston o izradi izmjena i dopuna Prostornog plana uređenja Općine Ston (Službeni glasnik Općine Ston 1/20)</td> <td colspan="2">Odluka predstavničkog tijela o donošenju plana (službeno glasilo): Odluka Općinskog vijeća Općine Ston o donošenju izmjena i dopuna Prostornog plana uređenja Općine Ston (Službeni glasnik Općine Ston, 4/23)</td> </tr> <tr> <td>Javna rasprava (datum objave):</td> <td>10. prosinca 2021.</td> <td>Javni uvid održan:</td> <td>od 13. prosinca 2021. do 12. siječnja 2022.</td> </tr> <tr> <td>Ponovna javna rasprava (datum objave):</td> <td>20. listopada 2022.</td> <td>Javni uvid za ponovnu javnu raspravu održan:</td> <td>od 24. listopada do 8. studenoga 2022.</td> </tr> <tr> <td colspan="2">Pečat tijela odgovornog za provođenje javne rasprave:</td> <td colspan="2">Odgovorna osoba za provođenje javne rasprave:</td> </tr> <tr> <td colspan="2"></td> <td colspan="2">Valentina Vitković</td> </tr> <tr> <td colspan="2">Mjesto i datum izrade plana:</td> <td colspan="2">Dubrovnik, srpanj 2023.</td> </tr> <tr> <td colspan="4">Suglasnost i mišljenja nadležnih organa uprave na plan: POZITIVNO mišljenje Zavoda za prostorno uređenje Dubrovačko-neretvanske županije, KLASA: 350-02/19-02/08. URBROJ: 2117/1-21/01-22-14, od 7. rujna 2023. SUGLASNOST Ministarstva prostornog uređenja, graditeljstva i državne imovine, Uprave za prostorno uređenje i dozvole državnog značaja, KLASA: 350-02/23-09/1, URBROJ: 531-06-1-24-23-7 od 24. svibnja 2023.</td> </tr> <tr> <td colspan="2">Pravna osoba / tijelo koje je izradilo plan:</td> <td colspan="2">URBANIZAM Dubrovnik d.o.o. Dubrovnik</td> </tr> <tr> <td colspan="2">Pečat pravne osobe/tijela koje je izradilo plan:</td> <td colspan="2">Odgovorna osoba:</td> </tr> <tr> <td colspan="2"></td> <td colspan="2">dr. sc. Zrinka Rudež, dipl.ing. arch. Cestovnik</td> </tr> <tr> <td colspan="2">Odgovorni voditelj izrade plana:</td> <td colspan="2">dr. sc. Zrinka Rudež, dipl.ing. arch.</td> </tr> <tr> <td colspan="2">Stručni tim u izradi plana:</td> <td colspan="2">Ines Marković, mag.ing. arch. Josip Mikulić, dipl. jur. Ivan Goluža, dipl.ing. grad. Daria Grbac Nikšić, dipl.ing. kraj. arch. Jurica Krugo, mag. geogr. i mag.ing. geod. et geoinf. Jure Marić, prof.</td> </tr> <tr> <td colspan="2">Pečat predstavničkog tijela:</td> <td colspan="2">Predsjednik predstavničkog tijela:</td> </tr> <tr> <td colspan="2"></td> <td colspan="2">Zvonimir Stjepić</td> </tr> <tr> <td colspan="2">Istovjetnost ovog prostornog plana s izvornikom ovjerava:</td> <td colspan="2">Pečat nadležnog tijela:</td> </tr> <tr> <td colspan="2"></td> <td colspan="2"></td> </tr> <tr> <td colspan="2">(ime, prezime i potpis)</td> <td colspan="2">M.P.</td> </tr> </table>		Županija:	DUBROVAČKO-NERETVANSKA	Općina:	STON	Naziv prostornog plana: IZMJENE I DOPUNE PROSTORNOG PLANA UREĐENJA OPĆINE STON IZVORNIK				Naziv kartografskog prikaza: GRADEVINSKA PODRUČJA - TOMISLAVOVAC				Broj kartografskog prikaza:	4.3	Mjerilo kartografskog prikaza:	1 : 5 000	Odluka predstavničkog tijela o izradi plana (službeno glasilo): Odluka Općinskog vijeća Općine Ston o izradi izmjena i dopuna Prostornog plana uređenja Općine Ston (Službeni glasnik Općine Ston 1/20)		Odluka predstavničkog tijela o donošenju plana (službeno glasilo): Odluka Općinskog vijeća Općine Ston o donošenju izmjena i dopuna Prostornog plana uređenja Općine Ston (Službeni glasnik Općine Ston, 4/23)		Javna rasprava (datum objave):	10. prosinca 2021.	Javni uvid održan:	od 13. prosinca 2021. do 12. siječnja 2022.	Ponovna javna rasprava (datum objave):	20. listopada 2022.	Javni uvid za ponovnu javnu raspravu održan:	od 24. listopada do 8. studenoga 2022.	Pečat tijela odgovornog za provođenje javne rasprave:		Odgovorna osoba za provođenje javne rasprave:				Valentina Vitković		Mjesto i datum izrade plana:		Dubrovnik, srpanj 2023.		Suglasnost i mišljenja nadležnih organa uprave na plan: POZITIVNO mišljenje Zavoda za prostorno uređenje Dubrovačko-neretvanske županije, KLASA: 350-02/19-02/08. URBROJ: 2117/1-21/01-22-14, od 7. rujna 2023. SUGLASNOST Ministarstva prostornog uređenja, graditeljstva i državne imovine, Uprave za prostorno uređenje i dozvole državnog značaja, KLASA: 350-02/23-09/1, URBROJ: 531-06-1-24-23-7 od 24. svibnja 2023.				Pravna osoba / tijelo koje je izradilo plan:		URBANIZAM Dubrovnik d.o.o. Dubrovnik		Pečat pravne osobe/tijela koje je izradilo plan:		Odgovorna osoba:				dr. sc. Zrinka Rudež, dipl.ing. arch. Cestovnik		Odgovorni voditelj izrade plana:		dr. sc. Zrinka Rudež, dipl.ing. arch.		Stručni tim u izradi plana:		Ines Marković, mag.ing. arch. Josip Mikulić, dipl. jur. Ivan Goluža, dipl.ing. grad. Daria Grbac Nikšić, dipl.ing. kraj. arch. Jurica Krugo, mag. geogr. i mag.ing. geod. et geoinf. Jure Marić, prof.		Pečat predstavničkog tijela:		Predsjednik predstavničkog tijela:				Zvonimir Stjepić		Istovjetnost ovog prostornog plana s izvornikom ovjerava:		Pečat nadležnog tijela:						(ime, prezime i potpis)		M.P.	
Županija:	DUBROVAČKO-NERETVANSKA	Općina:	STON																																																																																		
Naziv prostornog plana: IZMJENE I DOPUNE PROSTORNOG PLANA UREĐENJA OPĆINE STON IZVORNIK																																																																																					
Naziv kartografskog prikaza: GRADEVINSKA PODRUČJA - TOMISLAVOVAC																																																																																					
Broj kartografskog prikaza:	4.3	Mjerilo kartografskog prikaza:	1 : 5 000																																																																																		
Odluka predstavničkog tijela o izradi plana (službeno glasilo): Odluka Općinskog vijeća Općine Ston o izradi izmjena i dopuna Prostornog plana uređenja Općine Ston (Službeni glasnik Općine Ston 1/20)		Odluka predstavničkog tijela o donošenju plana (službeno glasilo): Odluka Općinskog vijeća Općine Ston o donošenju izmjena i dopuna Prostornog plana uređenja Općine Ston (Službeni glasnik Općine Ston, 4/23)																																																																																			
Javna rasprava (datum objave):	10. prosinca 2021.	Javni uvid održan:	od 13. prosinca 2021. do 12. siječnja 2022.																																																																																		
Ponovna javna rasprava (datum objave):	20. listopada 2022.	Javni uvid za ponovnu javnu raspravu održan:	od 24. listopada do 8. studenoga 2022.																																																																																		
Pečat tijela odgovornog za provođenje javne rasprave:		Odgovorna osoba za provođenje javne rasprave:																																																																																			
		Valentina Vitković																																																																																			
Mjesto i datum izrade plana:		Dubrovnik, srpanj 2023.																																																																																			
Suglasnost i mišljenja nadležnih organa uprave na plan: POZITIVNO mišljenje Zavoda za prostorno uređenje Dubrovačko-neretvanske županije, KLASA: 350-02/19-02/08. URBROJ: 2117/1-21/01-22-14, od 7. rujna 2023. SUGLASNOST Ministarstva prostornog uređenja, graditeljstva i državne imovine, Uprave za prostorno uređenje i dozvole državnog značaja, KLASA: 350-02/23-09/1, URBROJ: 531-06-1-24-23-7 od 24. svibnja 2023.																																																																																					
Pravna osoba / tijelo koje je izradilo plan:		URBANIZAM Dubrovnik d.o.o. Dubrovnik																																																																																			
Pečat pravne osobe/tijela koje je izradilo plan:		Odgovorna osoba:																																																																																			
		dr. sc. Zrinka Rudež, dipl.ing. arch. Cestovnik																																																																																			
Odgovorni voditelj izrade plana:		dr. sc. Zrinka Rudež, dipl.ing. arch.																																																																																			
Stručni tim u izradi plana:		Ines Marković, mag.ing. arch. Josip Mikulić, dipl. jur. Ivan Goluža, dipl.ing. grad. Daria Grbac Nikšić, dipl.ing. kraj. arch. Jurica Krugo, mag. geogr. i mag.ing. geod. et geoinf. Jure Marić, prof.																																																																																			
Pečat predstavničkog tijela:		Predsjednik predstavničkog tijela:																																																																																			
		Zvonimir Stjepić																																																																																			
Istovjetnost ovog prostornog plana s izvornikom ovjerava:		Pečat nadležnog tijela:																																																																																			
(ime, prezime i potpis)		M.P.																																																																																			