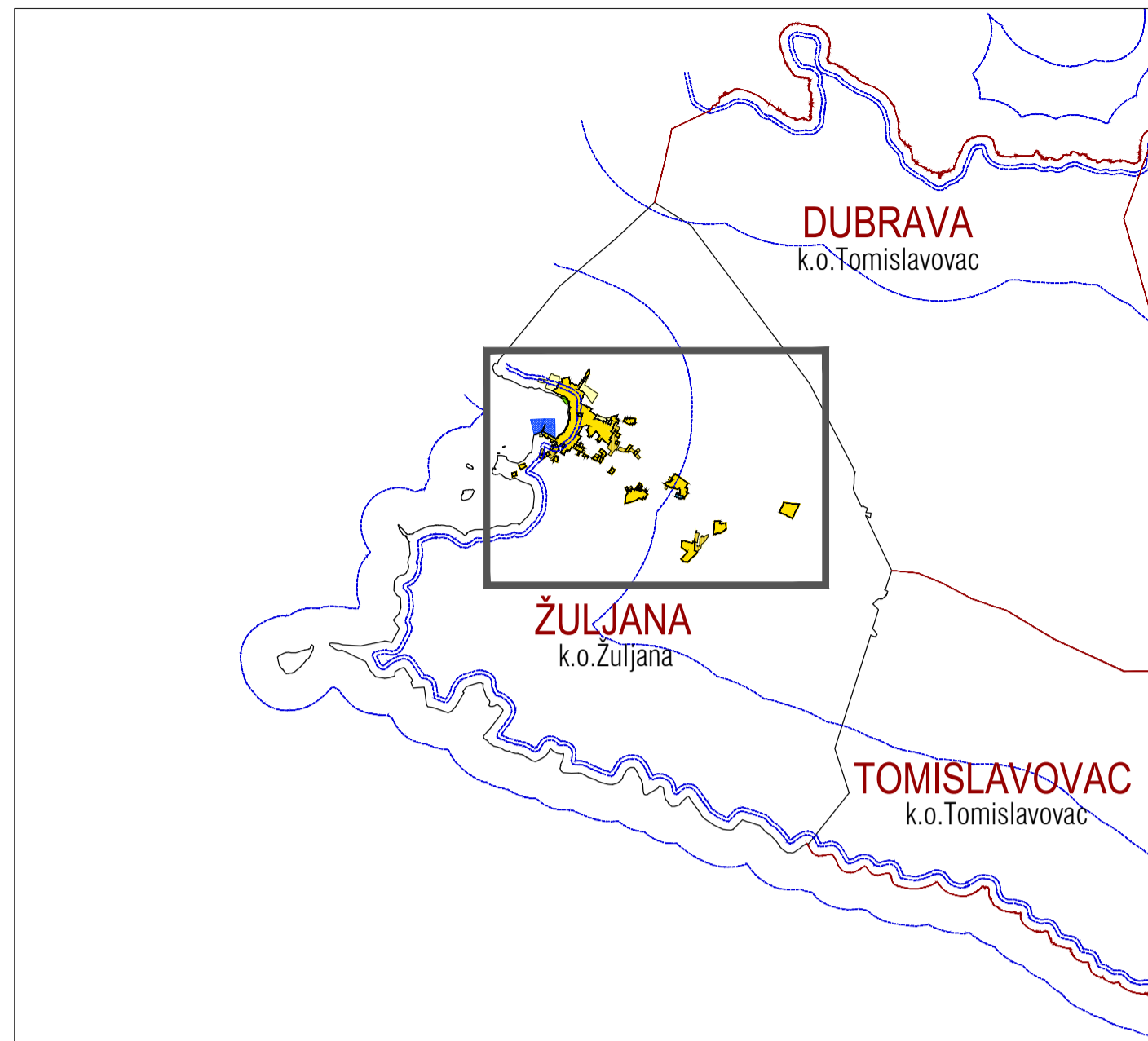


ŽULJANA



TUMAČ PLANSKOG ZNAKOVLJA

	PREDMET IZMJENA I DOPUNA
	GRANICA NASELJA
	OBALNA CRTA

Prostori za razvoj i uređenje površina naselja

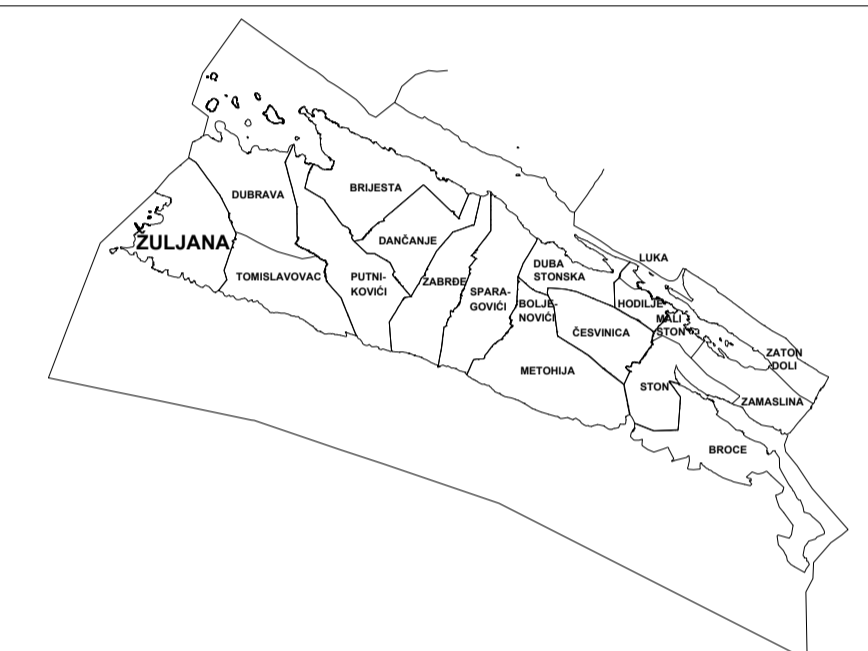
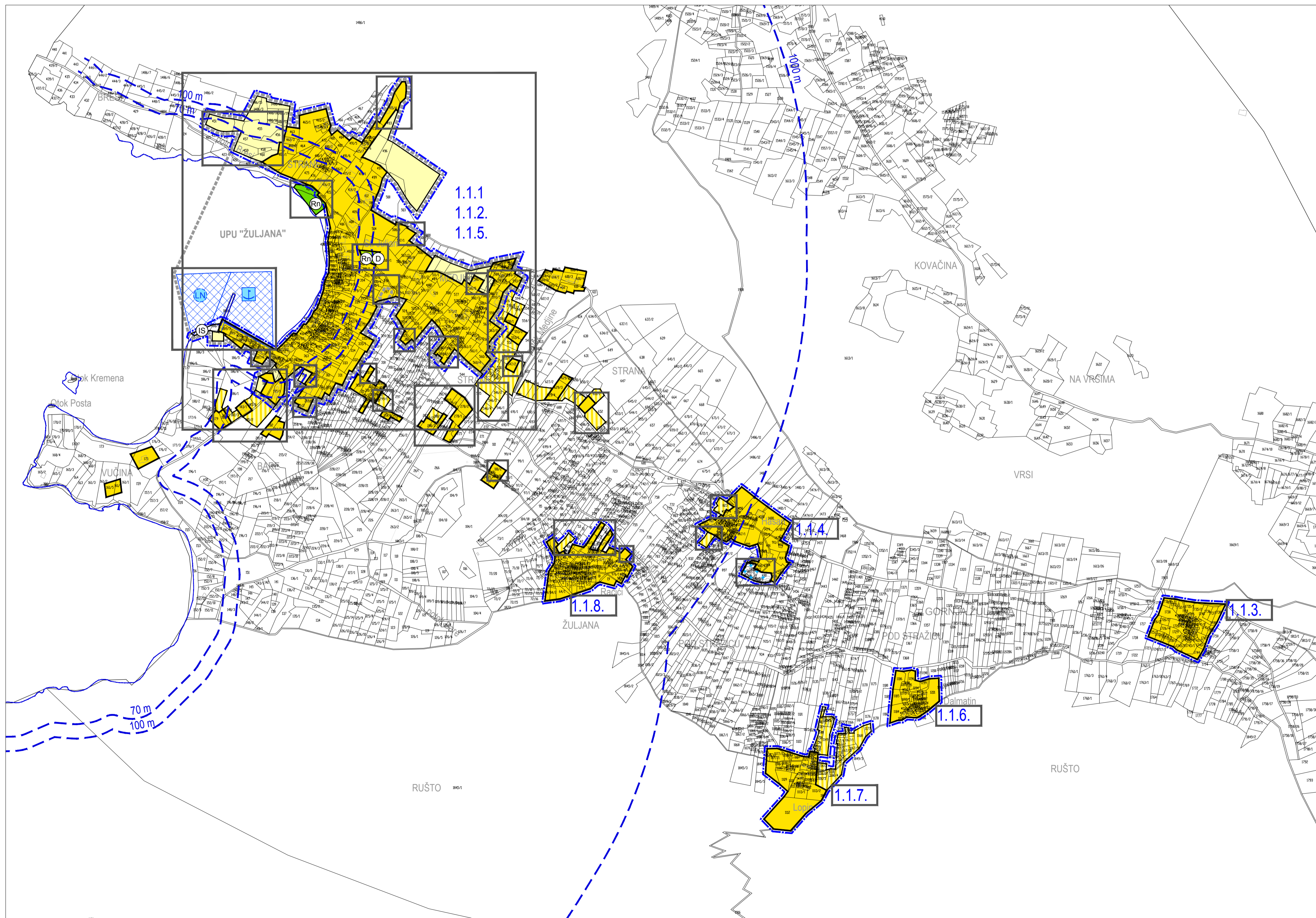
	postojeće		planirano
	izgrađeno		neizgrađeno
	GRANICA GRAĐEVINSKOG PODRUČJA		
	GRAĐEVINSKO PODRUČJE		

Infrastrukturni sustavi

	(D)	JAVNA I DRUŠTVENA NAMJENA	
	(Rn)	SPORTSKO-REKREACIJSKA NAMJENA	
	postojeće		planirano
	(L)	MORSKA LUKA OTVORENA ZA JAVNI PROMET LOKALNOG ZNAČAJA	
	(L _N)	MORSKA LUKA POSEBNE NAMJENE LUKA NAUČIČKOG TURIZMA ŽUPANIJSKOG ZNAČAJA	
	(S)	INFRASTRUKTURNI SUSTAVI	

Predjeli sa ograničenjima u korištenju

	PREDJELI ZAŠTITE KULTURNO-POVIJESNIH VRIJEDNOSTI 1.1.2. ŽULJANA, 1.1.3. JEIČI, 1.1.4. KORTA, 1.1.5. KURTELE 1.1.6. PIRČIČI, 1.1.7. POZIRINE, 1.1.8. RAČIČI
	OBUHVAT URBANISTIČKOG PLANA UREĐENJA
	PROSTOR OGRANIČENJA ZAŠTIĆENOG OBALNOG PODRUČJA (ZOP)
	POJAS DO 70 m I 100 m OD OBALNE CRTE



IZMJENE I DOPUNE PROSTORNOG PLANA UREĐENJA OPĆINE STON

LIST 4.1 GRAĐEVINSKA PODRUČJA - ŽULJANA IZVORNIK	
UPRANIZAM	
0 100m 250m 50m	
Županija:	DUBROVAČKO-NERETVANSKA
Općina:	STON
Naziv prostornog plana: IZMJENE I DOPUNE PROSTORNOG PLANA UREĐENJA OPĆINE STON IZVORNIK	
Naziv kartografskog prikaza: GRAĐEVINSKA PODRUČJA - ŽULJANA	
Broj kartografskog prikaza:	4.1
Mjerilo kartografskog prikaza:	1 : 5 000
Odluka predstavničkog tijela o izradi plana (službeno glasilo):	Odluka predstavničkog tijela o donošenju plana (službeno glasilo):
Odluka Općinskog vijeća Općine Ston o izradi izmjena i dopuna Prostornog plana uređenja Općine Ston (Službeni glasnik Općine Ston 1/20)	Odluka Općinskog vijeća Općine Ston o donošenju izmjena i dopuna Prostornog plana uređenja Općine Ston (Službeni glasnik Općine Ston, 4/23)
Javna rasprava (datum objave):	10. prosinca 2021.
Javni uvid održan:	od 13. prosinca 2021. do 12. siječnja 2022.
Ponovna javna rasprava (datum objave):	20. listopada 2022.
Javni uvid za ponovnu javnu raspravu održan:	od 24. listopada do 8. studenoga 2022.
Pečat tijela odgovornog za provođenje javne rasprave:	Odgovorna osoba za provođenje javne rasprave:
	Valentina Vitković
Mjesto i datum izrade plana:	Dubrovnik, srpanj 2023.
Suglasnost i mišljenja nadležnih organa uprave na plan:	
POZITIVNO mišljenje Zavoda za prostorno uređenje Dubrovačko-neretvanske županije, KLASA: 350-02/19-02/08, URBROJ: 2117/1-21/01-22-14, od 7. rujna 2023.	
SUGLASNOST Ministarstva prostornog uređenja, graditeljstva i državne imovine, Uprave za prostorno uređenje i dozvole državnog značaja, KLASA: 350-02/23-09/1, URBROJ: 531-06-1-24-23-7 od 24. svibnja 2023.	
Pravna osoba / tijelo koje je izradilo plan:	URBANIZAM Dubrovnik d.o.o. Dubrovnik
Pečat pravne osobe/tijela koje je izradilo plan:	M.P.
Odgovorna osoba:	dr.sc. Zrinka Rudež, dipl.ing.arch. Cestinar
Odgovorni voditelj izrade plana:	M.P.
	dr.sc. Zrinka Rudež, dipl.ing.arch.
Stručni tim u izradi plana:	Ines Marković, mag.ing.arch. Josip Mikić, dipl.jur. Ivan Goluža, dipl.ing.grad. Daria Grbac, inženj. arh. Bajro Sarić, dipl.oeo. Antonio Šakić, arh.teh. Mihovil Švago, mag.ing.geod.et.geoinf.
Pečat predstavničkog tijela:	M.P.
Predsjednik predstavničkog tijela:	Zvonimir Stepić
Istovjetnost ovog prostornog plana s izvornikom ovjerava:	Pečat nadležnog tijela:
	M.P.
(ime, prezime i potpis)	