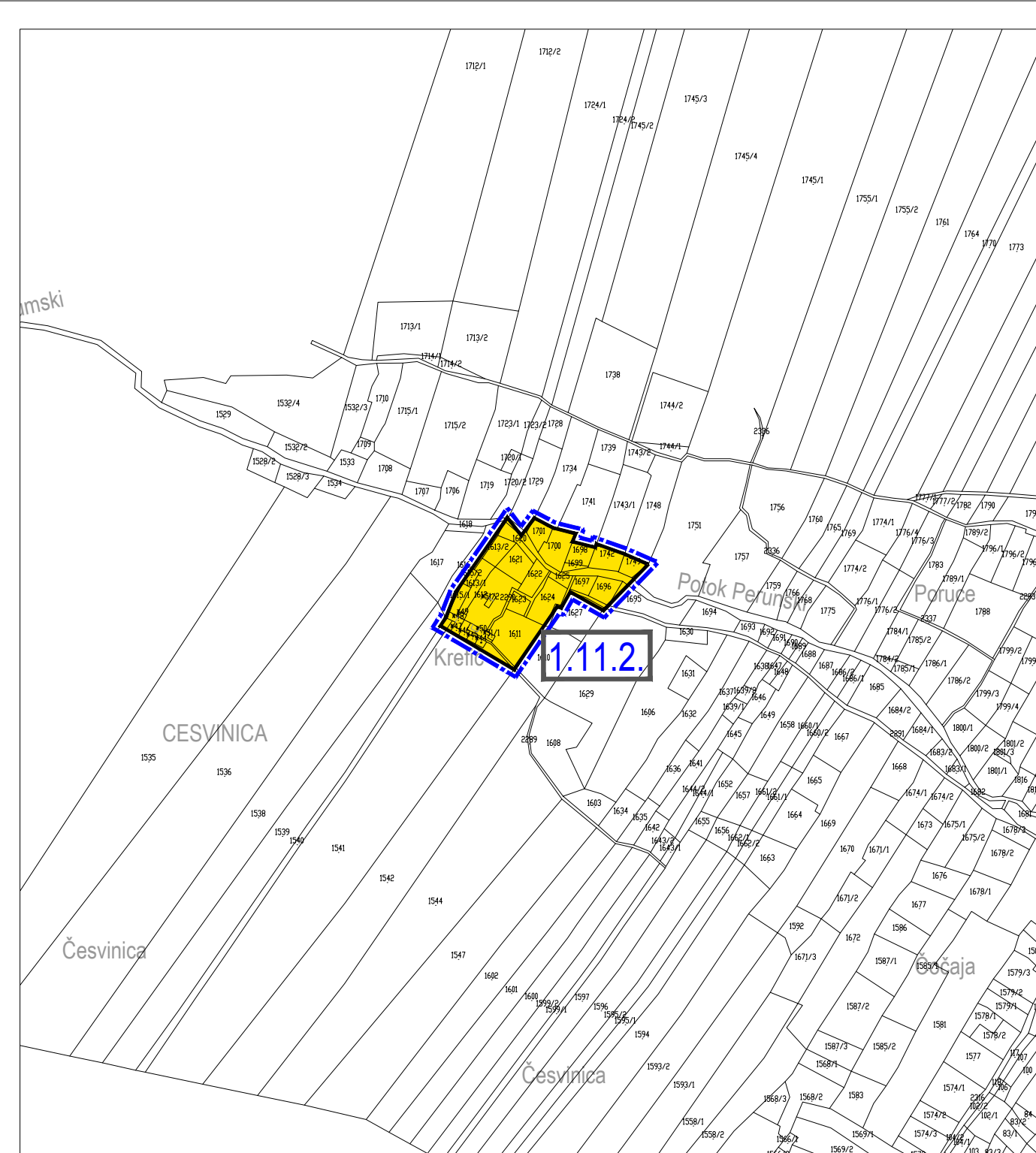
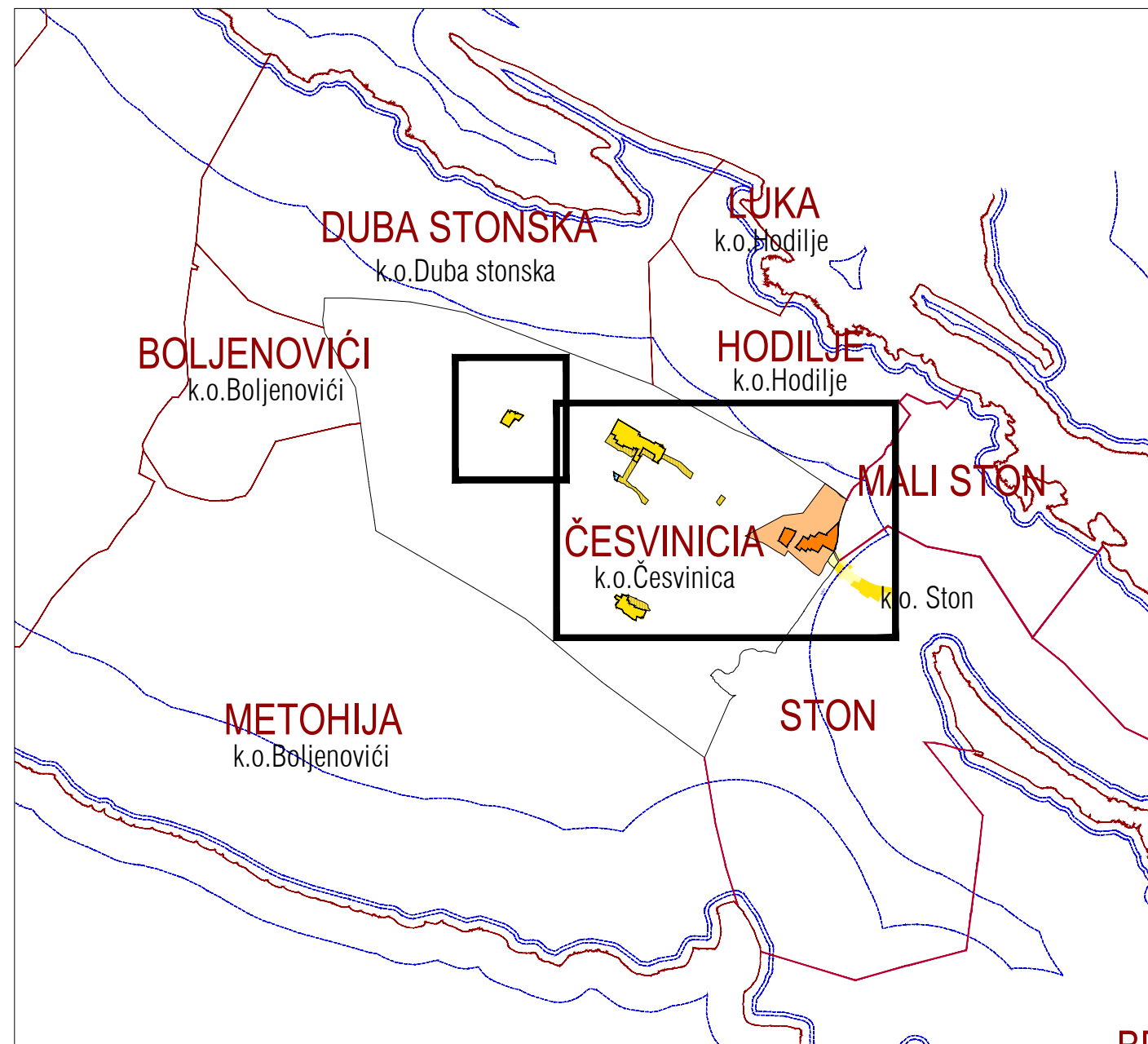
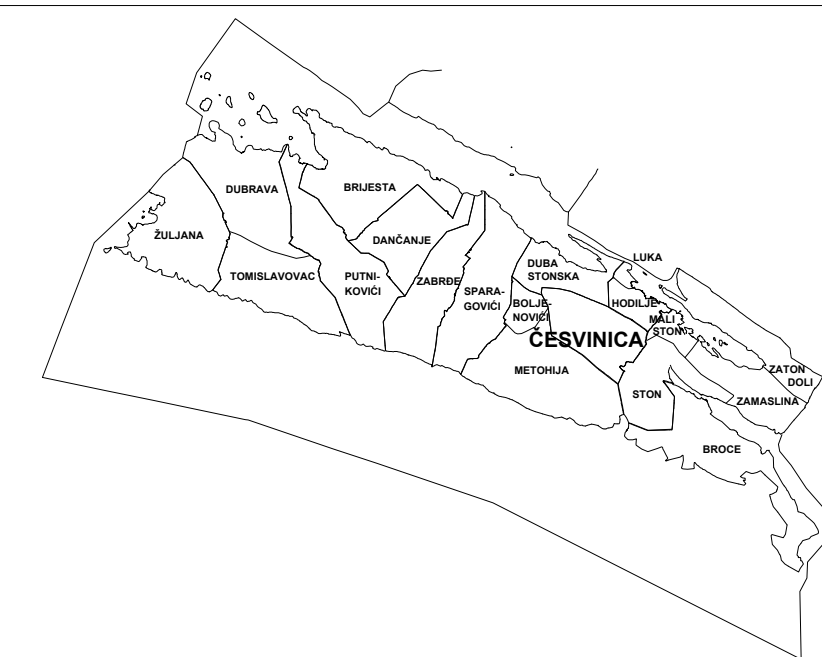
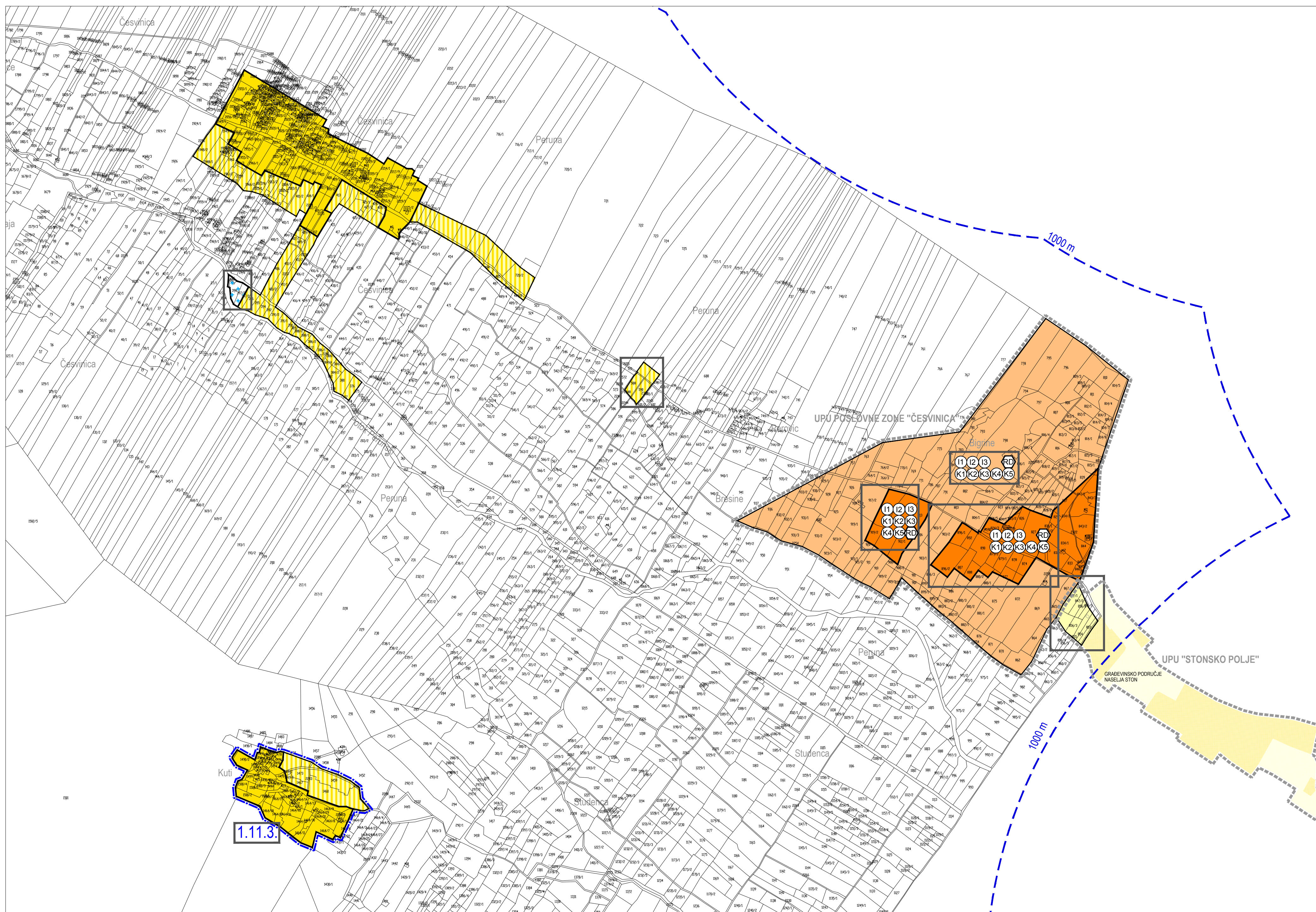


ČESVINICA



TUMAČ PLANSKOG ZNAKOVLJA

	PREDMET IZMJENA I DOPUNA
	GRANICA NASELJA
	PROSTORI ZA RAZVOJ I UREĐENJE PLOŠTINA NASELJA
	postojeće
	planirano
	GRANICA GRAĐEVINSKOG PODRUČJA
	izgrađeno
	neizgrađeno
	GRAĐEVINSKO PODRUČJE NASELJA
	PROSTORI ZA RAZVOJ I UREĐENJE PLOŠTINA IZVAN NASELJA
	izgrađeno
	neizgrađeno
	GOSPODARSKA NAMJENA - PROIZVODNA
	I1-pretežito industrijska, I2-pretežito zanatska, I3-prehrambeno-prerađivačka
	GOSPODARSKA NAMJENA - POSLOVNA
	K1-pretežito uslužna, K2-pretežito trgovačka, K3-komunalno-servisna, K4-pretežito reciklažna, K5-mješovite zone pretežito poslovne
	OBRAĐA, SKLADIŠTENJE I ODLAGANJE OTPADA
	RD - reciklažno dvorište
	GROBLJE
	PREĐJELI ZAŠTITE KULTURNO-POVIJESNIH VRIJEDNOSTI
	1.11.2. KREŠIĆI, 1.11.3. KUTI
	OBUHVAAT URBANISTIČKOG PLANA UREĐENJA
	PROSTOR OGRANIČENJA ZAŠTIĆENOG OBALNOG PODRUČJA (ZOP)



IZMJENE I DOPUNE PROSTORNOG PLANA UREĐENJA OPĆINE STON

LIST 4.11	GRAĐEVINSKA PODRUČJA - ČESVINICA	IZVORNIK
URBANIZAM		
0 100m 250m 50m		
Županija:	DUBROVAČKO-NERETVANSKA	Općina: STON
Naziv prostornog plana: IZMJENE I DOPUNE PROSTORNOG PLANA UREĐENJA OPĆINE STON		
Naziv kartografskog prikaza: GRAĐEVINSKA PODRUČJA - ČESVINICA		
Broj kartografskog prikaza:	4.11	Mjerilo kartografskog prikaza: 1 : 5 000
Odluka predstavničkog tijela o izradi plana (službeno glasilo): Odluka Općinskog vijeća Općine Ston o izradi izmjena i dopuna Prostornog plana uređenja Općine Ston (Službeni glasnik Općine Ston 1/20)		Odluka predstavničkog tijela o donošenju plana (službeno glasilo): Odluka Općinskog vijeća Općine Ston o donošenju izmjena i dopuna Prostornog plana uređenja Općine Ston (Službeni glasnik Općine Ston, 4/23)
Javna rasprava (datum objave):	10. prosinca 2021.	Javni uvid održan: od 13. prosinca 2021. do 12. siječnja 2022.
Ponovna javna rasprava (datum objave):	20. listopada 2022.	Javni uvid za ponovnu javnu raspravu održan: od 24. listopada do 8. studenoga 2022.
Pečat tijela odgovornog za provođenje javne rasprave:		Odgovorna osoba za provođenje javne rasprave:
		Valentina Vitković
Mjesto i datum izrade plana:		Dubrovnik, srpanj 2023.
Suglasnost i mišljenja nadležnih organa uprave na plan: POZITIVNO mišljenje Zavoda za prostorno uređenje Dubrovačko-neretvanske županije, KLASA: 350-02/19-02/08. URBROJ: 21171-2101-22-14, od 7. rujna 2023. SUGLASNOST Ministarstva prostornog uređenja, graditeljstva i državne imovine, Uprave za prostorno uređenje i dozvole državnog značaja, KLASA: 350-02/23-09/1, URBROJ: 531-06-1-24-23-7 od 24. svibnja 2023.		
Pravna osoba / tijelo koje je izradilo plan:		URBANIZAM Dubrovnik d.o.o. Dubrovnik
Pečat pravne osobe/tijela koje je izradilo plan:		M.P.
Odgovorna osoba:		dr. sc. Zrinka Rudež, dipl.ing. arch.
Odgovorni voditelj izrade plana:		M.P.
		dr. sc. Zrinka Rudež, dipl.ing. arch.
Stručni tim u izradi plana:		Ines Marković, mag.ing. arch. Josip Mikić, dipl. jur. Ivan Goluža, dipl.ing. grad. Daria Grbac Nikolic, dip.ing. kraj. arh. Jurica Krnogić, mag.geogr. i mag.ing.geod. et geoinf. Jure Marić, prof.
Pečat predstavničkog tijela:		M.P.
		dr. sc. Zrinka Rudež, dipl.ing. arch.
Istovjetnost ovog prostornog plana s izvornikom ovjerava:		Pečat nadležnog tijela:
		M.P.
(ime, prezime i potpis)		