



TUMAČ ZNAKOVA




GRANICE

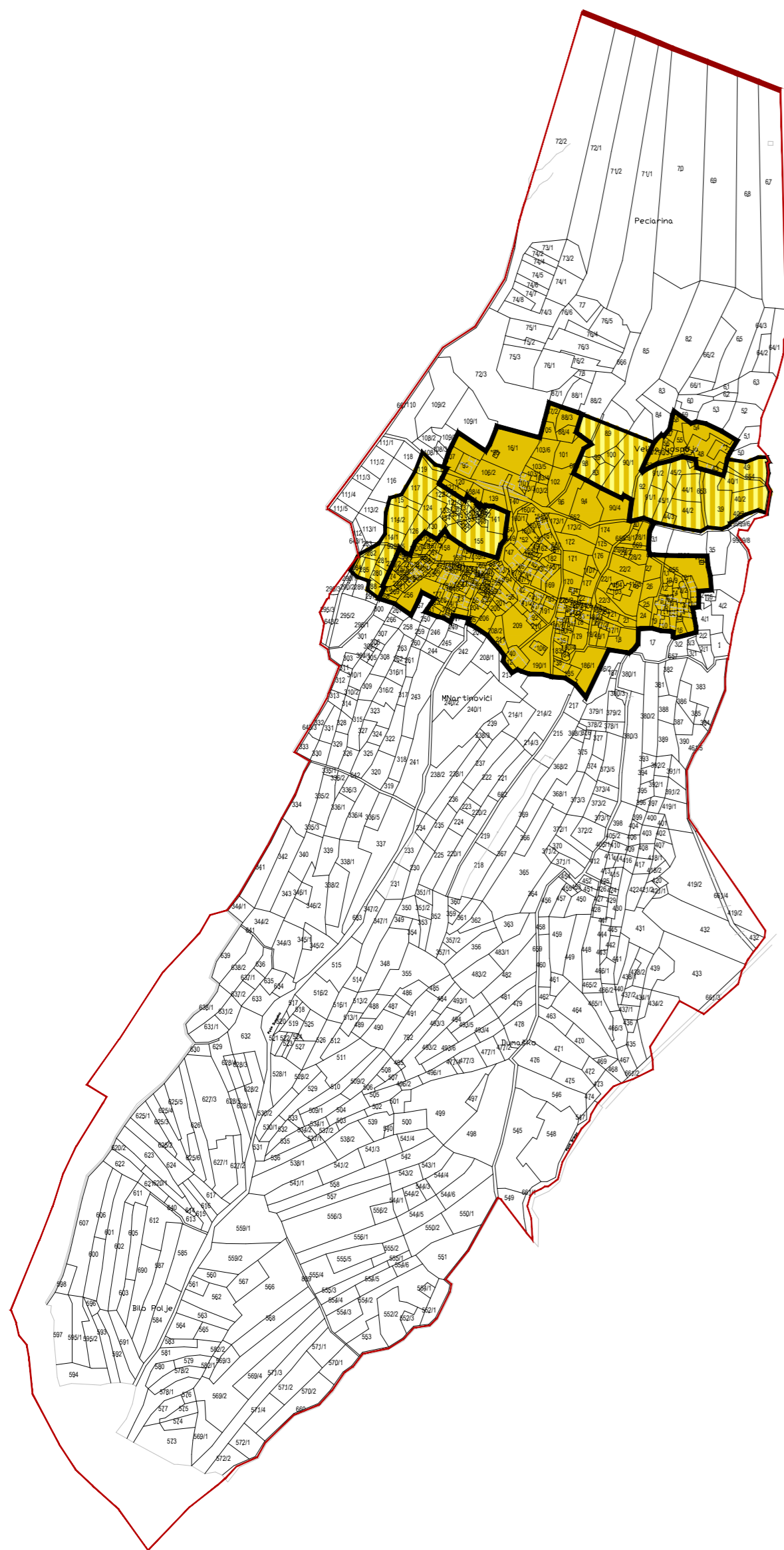
-  DRŽAVNA GRANICA
-  GRANICA NASELJA

OSTALE GRANICE

-  GRAĐEVINSKO PODRUČJE - IZGRAĐENI DIO
-  GRAĐEVINSKO PODRUČJE - NEIZGRAĐENI DIO



GRAĐEVINSKO PODRUČJE NASELJA

-  IZGRAĐENI DIO GRAĐEVINSKOG PODRUČJA NASELJA
-  NEIZGRAĐENI DIO GRAĐEVINSKOG PODRUČJA NASELJA
-  NEUREĐENI DIO GRAĐEVINSKOG PODRUČJA NASELJA



GRAĐEVINSKO PODRUČJE NASELJA			
naselje	izgrađeno (ha)	neizgrađeno (ha)	ukupno (ha)
Martinovići	4,91	1,99	6,90

PROSTORNI PLAN UREĐENJA OPĆINE ŽUPA DUBROVAČKA

LIST BR: 4.9	GRAĐEVINSKA PODRUČJA NASELJA - MARTINOVIĆI <i>IZVORNIK - pročišćena grafika</i>
	0 50 m 250 m 500 m 

PROSTORNI PLAN UREĐENJA OPĆINE ŽUPA DUBROVAČKA

LIST BR: 4.9	GRAĐEVINSKA PODRUČJA NASELJA - MARTINOVIĆI <i>IZVORNIK - pročišćena grafika</i>
	0 m 50 m 200 m 

Županija:	DUBROVAČKO - NERETVANSKA	OPĆINA ŽUPA DUBROVAČKA
Naziv prostornog plana:	PROSTORNI PLAN UREĐENJA OPĆINE ŽUPA DUBROVAČKA <i>IZVORNIK - pročišćena grafika</i>	
Naziv kartografskog prikaza:	GRAĐEVINSKA PODRUČJA NASELJA - MARTINOVIĆI	
Broj kartografskog prikaza:	4.9	Mjerilo kartografskog prikaza: 1 : 5000
Odluka predstavničkog tijela o izradi plana (službeno glasilo):	Odluka o donošenju izmjena i dopuna Prostornog plana uređenja Općine Župa dubrovačka (Službeni glasnik Općine Župa dubrovačka 13/14)	
Javna rasprava (datum objave):	25. srpnja 2016.	
Pečat tijela odgovornog za provođenje javne rasprave:	M.P.	
Odluka predstavničkog tijela o donošenju plana (službeno glasilo):	Odluka o donošenju izmjena i dopuna Prostornog plana uređenja Općine Župa dubrovačka (Službeni glasnik Općine Župa dubrovačka 09/17) Prostorni plan uređenja Općine Župa dubrovačka - pročišćeni tekst (Službeni glasnik Općine Župa dubrovačka 11/17)	
Javni uvid održan:	12. rujna - 26. rujna 2016.	
Odgovorna osoba za provođenje javne rasprave:	Ksenija Šiša, dipl.ing.grad.	
Mjesto i datum izrade plana:	Dubrovnik, travanj 2017.	
Suglasnosti i mišljenja nadležnih organa uprave na plan:	Mišljenje Zavoda za prostorno uređenje Dubrovačko - neretvanske županije, Klasa: 350-02/14-02/12, Urbroj: 2117/1-21/1-17-06, od 30. ožujka 2017. Suglasnost Ministarstva graditeljstva i prostornog uređenja, Uprava za prostorno uređenje, pravne poslove i programe Europske unije (Klasa: 350-02/17-11/34, Urbroj: 531-05-17-4) od 10. travnja 2017.	
Pravna osoba / tijelo koje je izradilo plan:	IGH URBANIZAM d.o.o. DUBROVNIK	
Pečat pravne osobe/tijela koje je izradilo plan:	M.P.	
Odgovorna osoba:	dr.sc. Zrinka Rudež, dipl.ing.arch. Direktor	
Odgovorni voditelj izrade plana:	M.P.	
Odgovorni voditelj izrade plana:	dr.sc. Zrinka Rudež, dipl.ing.arch.	
Stručni tim u izradi plana:	Nikša Begović, ing. Danka Grbac, dipl. ing. kraj. arh. Jurica Knego, mag.geogr. i mag.ing.geod.et geoinf. Nikolina Vuković Kolendić, dipl.ing.grad. Josip Mikulić, dipl.iur.	
Stručni tim u izradi plana:	Katarina Mojaš, mag.ing.arch. Slavica Polić, mag.ing.arch. dr.sc. Zrinka Rudež, dipl.ing.arch. Bajro Sarić, dipl.oec.	
Pečat predstavničkog tijela:	M.P.	
Predsjednik predstavničkog tijela:	Mato Previšić	
Istovjetnost ovog prostornog plana s izvornikom ovjerava:	Predsjednik Odbora za Statut i Poslovnik: Nikola Bogoje	
(ime, prezime i potpis)	M.P.	

Županija:	DUBROVAČKO - NERETVANSKA	OPĆINA ŽUPA DUBROVAČKA
Naziv prostornog plana:	PROSTORNI PLAN UREĐENJA OPĆINE ŽUPA DUBROVAČKA <i>IZVORNIK - pročišćena grafika</i>	
Naziv kartografskog prikaza:	GRAĐEVINSKA PODRUČJA NASELJA - MARTINOVIĆI	
Broj kartografskog prikaza:	4.9	Mjerilo kartografskog prikaza: 1 : 5000
Odluka predstavničkog tijela o izradi plana (službeno glasilo):	Odluka o donošenju izmjena i dopuna Prostornog plana uređenja Općine Župa dubrovačka (Službeni glasnik Općine Župa dubrovačka 10/18., 11/19.)	
Javna rasprava (datum objave):	26.srpnja.2021.	
Dopuna objave Javne rasprave:	27.rujna.2021.	
Pečat tijela odgovornog za provođenje javne rasprave:	M.P.	
Odluka predstavničkog tijela o donošenju plana (službeno glasilo):	Odluka o donošenju izmjena i dopuna Prostornog plana uređenja Općine Župa dubrovačka (Službeni glasnik Općine Župa dubrovačka, 03/24.) Prostorni plan uređenja Općine Župa dubrovačka - pročišćeni tekst (Službeni glasnik Općine Župa dubrovačka, 05/24.)	
Javni uvid održan:	1.studenog - 1.prosinca.2021.	
Odgovorna osoba za provođenje javne rasprave:	Ksenija Šiša, dipl.ing.grad.	
Mjesto i datum izrade plana:	Dubrovnik, ožujak 2024.	
Suglasnosti i mišljenja nadležnih organa uprave na plan:	Pozitivno mišljenje Zavoda za prostorno uređenje Dubrovačko-neretvanske županije, KLASA: 350-02/18-02/05, URBROJ: 2117/1-21/01-21-06 od 20.srpnja.2023. Suglasnost Ministarstva prostornog uređenja, graditeljstva i državne imovine, Uprava za prostorno uređenje i dozvole državnog značaja, KLASA: 350-02/23-16/26, URBROJ: 531-08-1-2-24-12, od 2.veljače 2024.	
Pravna osoba / tijelo koje je izradilo plan:	URBANIZAM DUBROVNIK d.o.o. DUBROVNIK	
Pečat pravne osobe/tijela koje je izradilo plan:	M.P.	
Odgovorna osoba:	dr.sc. Zrinka Rudež, dipl.ing.arch. Direktor	
Odgovorni voditelj izrade plana:	M.P.	
Odgovorni voditelj izrade plana:	dr.sc. Zrinka Rudež, dipl.ing.arch.	
Stručni tim u izradi plana:	Ivan Goluža, dipl. ing. grad. Danka Grbac Nikolac, dipl. ing. kraj. arh. Jurica Knego, mag.geogr. i mag.ing.geod.et geoinf. Ines Marković, mag. ing. arch. Josip Mikulić, dipl.iur.	
Stručni tim u izradi plana:	dr.sc. Zrinka Rudež, dipl.ing.arch. Bajro Sarić, dipl.oec. Antonio Šakić, arh. teh.	
Pečat predstavničkog tijela:	M.P.	
Predsjednik predstavničkog tijela:	Marko Kriste	
Istovjetnost ovog prostornog plana s izvornikom ovjerava:	Predsjednik Odbora za Statut i Poslovnik: Luko Milostavić	
(ime, prezime i potpis)	M.P.	