







TUMAČ ZNAKOVA




GRANICE

-  OPĆINSKA GRANICA
-  GRANICA NASELJA
-  PROSTOR OGRANIČENJA




OSTALE GRANICE

-  GRAĐEVINSKO PODRUČJE - IZGRAĐENI DIO
-  GRAĐEVINSKO PODRUČJE - NEIZGRAĐENI DIO
-  OBUHVAT URBANISTIČKOG PLANA UREĐENJA



GRAĐEVINSKO PODRUČJE NASELJA

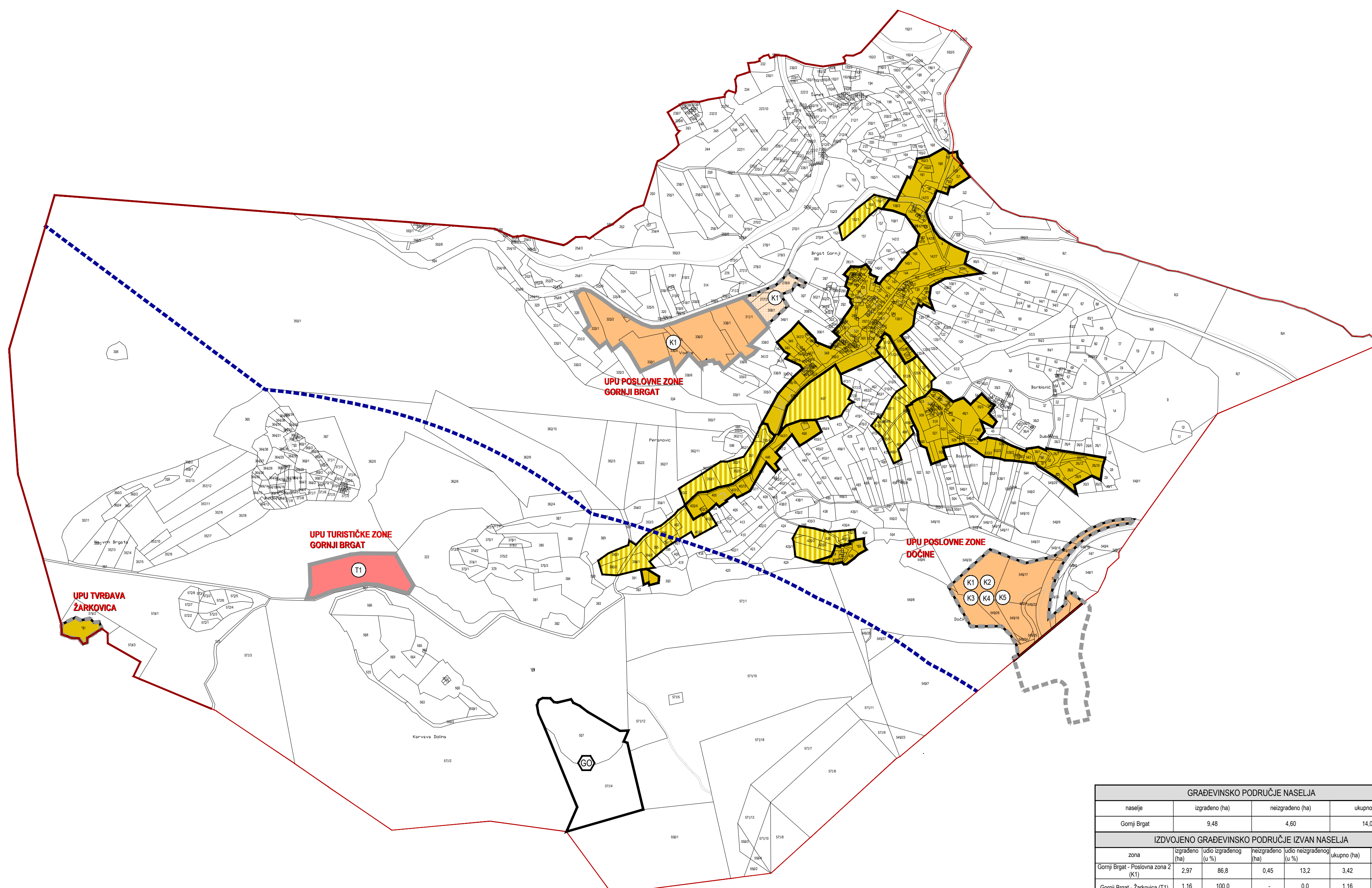
-  IZGRAĐENI DIO GRAĐEVINSKOG PODRUČJA NASELJA
-  NEIZGRAĐENI DIO GRAĐEVINSKOG PODRUČJA NASELJA
-  NEUREĐENI DIO GRAĐEVINSKOG PODRUČJA NASELJA

IZDVOJENA GRAĐEVINSKA PODRUČJA IZVAN NASELJA

-  **izgrađeno**  **neuređeno** GOSPODARSKA NAMJENA - POSLOVNA
K1 - pretežito uslužna, K2 - pretežito trgovačka, K3 - komunalno-servisna, K4 - pretežito reciklažna, K5 - mješovite zone pretežito poslovne
-  GOSPODARSKA NAMJENA - UGOSTITELJSKO-TURISTIČKA
T1 - hotel

OBRADA, SKLADIŠTENJE I ODLAGANJE OTPADA

-  RECIKLAŽNO DVORIŠTE
-  RECIKLAŽNO DVORIŠTE ZA GRAĐEVINSKI OTPAD




PROSTORNI PLAN UREĐENJA OPĆINE ŽUPA DUBROVAČKA

LIST BR: 4.3 GRAĐEVINSKA PODRUČJA NASELJA - GORNJI BRGAT
 IZVORNIK - pročišćena grafika

URBANIZAM
 Dubrovnik, 2020. DUBROVNIK

0 m 50 m 200 m



Županija:	DUBROVAČKO - NERETVANSKA	OPĆINA ŽUPA DUBROVAČKA
Naziv prostornog plana:	PROSTORNI PLAN UREĐENJA OPĆINE ŽUPA DUBROVAČKA IZVORNIK - pročišćena grafika	
Naziv kartografskog prikaza:	GRAĐEVINSKA PODRUČJA NASELJA - GORNJI BRGAT	
Broj kartografskog prikaza:	4.3	Mjerilo kartografskog prikaza: 1 : 5000
Odluka predstavničkog tijela o izradi plana (službeno glasilo):	Odluka predstavničkog tijela o donošenju plana (službeno glasilo):	
Odluka o izradi izmjena i dopuna Prostornog plana uređenja Općine Župa dubrovačka (Službeni glasnik Općine Župa dubrovačka 10/18., 11/19.)	Odluka o donošenju izmjena i dopuna Prostornog plana uređenja Općine Župa dubrovačka (Službeni glasnik Općine Župa dubrovačka, 03/24.) Prostorni plan uređenja Općine Župa dubrovačka - pročišćeni tekst (Službeni glasnik Općine Župa dubrovačka, 05/24.)	
Javna rasprava (datum objave):	26.srpnja.2021.	Javni uvid održan: 1.studenog - 1.prosinca.2021.
Dopuna objave Javne rasprave:	27.rujna.2021.	
Pečat tijela odgovornog za provođenje javne rasprave:	M.P.	Odgovorna osoba za provođenje javne rasprave: Ksenija Šiša, dipl.ing.grad.
		Mjesto i datum izrade plana: Dubrovnik, ožujak 2024.
Suglasnost i mišljenja nadležnih organa uprave na plan: Pozitivno mišljenje Zavoda za prostorno uređenje Dubrovačko-neretvanske županije, KLASA: 350-02/18-02/05, URBROJ: 2117/1-21/01-21-06 od 20.srpnja.2023. Suglasnost Ministarstva prostornog uređenja, graditeljstva i državne imovine, Uprava za prostorno uređenje i dozvole državnog značaja, KLASA: 350-02/23-16/26, URBROJ: 531-08-1-2-24-12, od 2.veljače.2024.		

Pravna osoba / tijelo koje je izradilo plan:	URBANIZAM DUBROVNIK d.o.o. DUBROVNIK	
Pečat pravne osobe/tijela koje je izradilo plan:	M.P.	Odgovorna osoba: dr.sc. Zrinka Rudež, dipl.ing.arh. Direktor
URBANIZAM DUBROVNIK d.o.o.		
Odgovorni voditelj izrade plana:	M.P.	dr.sc. Zrinka Rudež, dipl.ing.arh.
Stručni tim u izradi plana: Ivan Goluža, dipl. ing. grad. Danka Grbac Nikolac, dipl. ing. kraj. arh. Jurica Knego, mag.geogr. i mag.ing.geod.et.geoinf. Ines Marković, mag.ing. arch. Josip Mikulić, dipl.iur.		dr.sc. Zrinka Rudež, dipl.ing.arh. Bajro Sarić, dipl.oec. Antonio Šakić, arh. teh.
Pečat predstavničkog tijela:	M.P.	Predsjednik predstavničkog tijela: Marko Kriste
Istovjetnost ovog prostornog plana s izvornikom ovjerava:		Predsjednik Odbora za Statut i Poslovnik: Luko Milosavljević M.P.
(ime, prezime i potpis)		(ime, prezime i potpis)

GRAĐEVINSKO PODRUČJE NASELJA						
naselje	izgrađeno (ha)	neizgrađeno (ha)	ukupno (ha)			
Gornji Brgat	9,48	4,60	14,08			
IZDVOJENO GRAĐEVINSKO PODRUČJE IZVAN NASELJA						
zona	izgrađeno (ha)	udio izgrađenog (u %)	neizgrađeno (ha)	udio neizgrađenog (u %)	ukupno (ha)	%
Gornji Brgat - Poslovna zona 2 (K1)	2,97	86,8	0,45	13,2	3,42	100,0
Gornji Brgat - Žarkovica (T1)	1,16	100,0	-	0,0	1,16	100,0
Dočine (K1, K2, K3, K4, K5)*	4,59	100,0	-	0,0	4,59	100,0

* - Zona Dočine se nalazi dijelom u GP Gornji Brgat, a dijelom u GP Čalopci (kartografski prikaz 4.5) te je u tabeli navedena ukupna površina zone