




TUMAČ ZNAKOVA




GRANICE

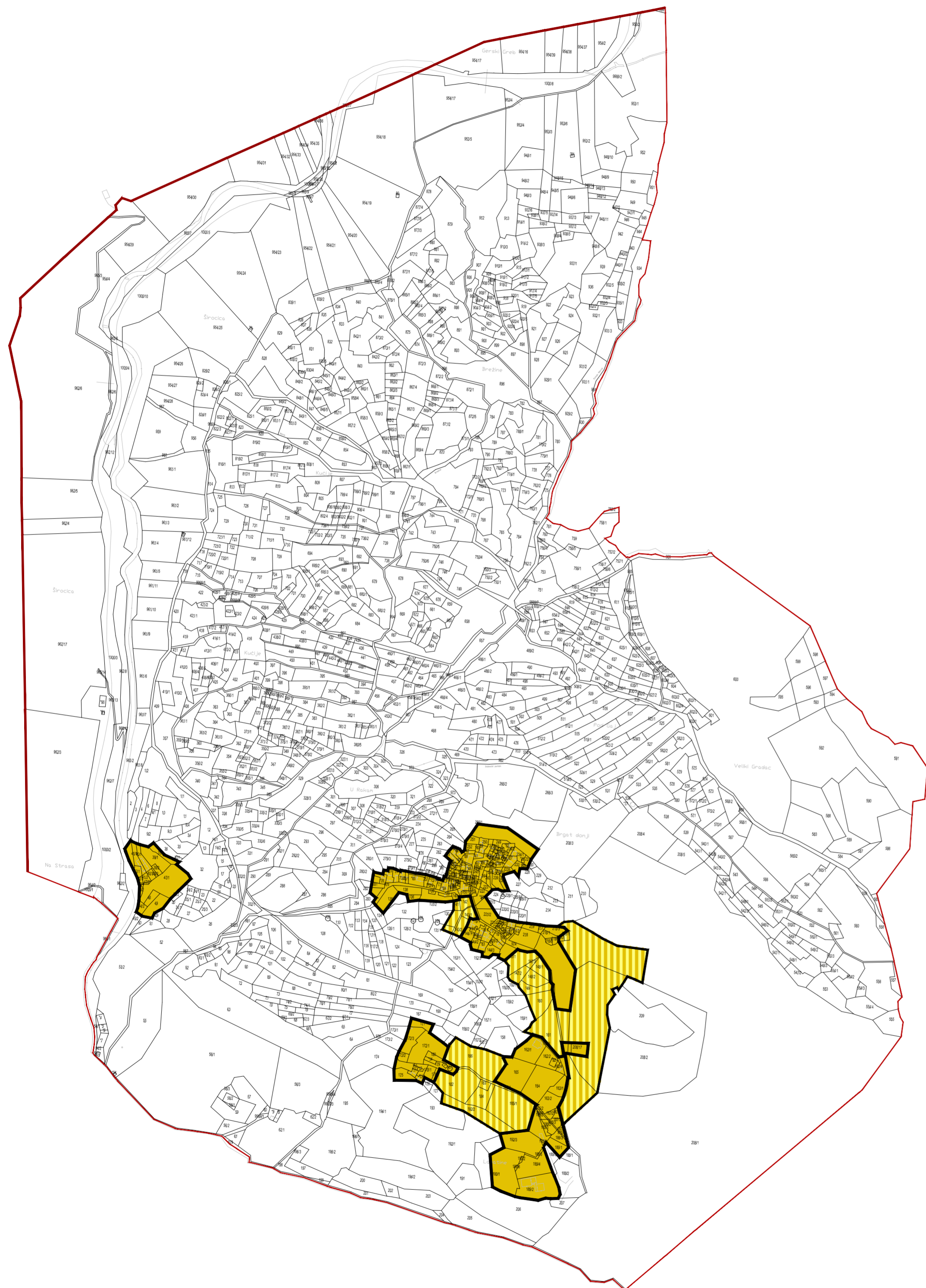
-  OPĆINSKA GRANICA
-  GRANICA NASELJA

OSTALE GRANICE

-  GRAĐEVINSKO PODRUČJE - IZGRAĐENI DIO
-  GRAĐEVINSKO PODRUČJE - NEIZGRAĐENI DIO


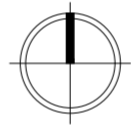
GRAĐEVINSKO PODRUČJE NASELJA

-  IZGRAĐENI DIO GRAĐEVINSKOG PODRUČJA NASELJA
-  NEIZGRAĐENI DIO GRAĐEVINSKOG PODRUČJA NASELJA
-  NEUREĐENI DIO GRAĐEVINSKOG PODRUČJA NASELJA





GRAĐEVINSKO PODRUČJE NASELJA			
naselje	izgrađeno (ha)	neizgrađeno (ha)	ukupno (ha)
Donji Brgat	5,85	4,05	9,90

PROSTORNI PLAN UREĐENJA OPĆINE ŽUPA DUBROVAČKA

LIST BR: 4.2	GRAĐEVINSKA PODRUČJA NASELJA - DONJI BRGAT <i>IZVORNIK - pročišćena grafika</i>
	0 50 m 250 m 500 m 

PROSTORNI PLAN UREĐENJA OPĆINE ŽUPA DUBROVAČKA

LIST BR: 4.2	GRAĐEVINSKA PODRUČJA NASELJA - DONJI BRGAT <i>IZVORNIK - pročišćena grafika</i>
	0 m 50 m 200 m 

Županija:	DUBROVAČKO - NERETVANSKA	OPĆINA ŽUPA DUBROVAČKA
Naziv prostornog plana:	PROSTORNI PLAN UREĐENJA OPĆINE ŽUPA DUBROVAČKA <i>IZVORNIK - pročišćena grafika</i>	
Naziv kartografskog prikaza:	GRAĐEVINSKA PODRUČJA NASELJA - DONJI BRGAT	
Broj kartografskog prikaza:	4.2	Mjerilo kartografskog prikaza: 1 : 5000
Odluka predstavničkog tijela o izradi plana (službeno glasilo): Odluka o izradi Izmjena i dopuna Prostornog plana uređenja Općine Župa dubrovačka (Službeni glasnik Općine Župa dubrovačka 13/14)	Odluka predstavničkog tijela o donošenju plana (službeno glasilo): Odluka o donošenju Izmjena i dopuna Prostornog plana uređenja Općine Župa dubrovačka (Službeni glasnik Općine Župa dubrovačka 09/17) Prostorni plan uređenja Općine Župa dubrovačka - pročišćeni tekst (Službeni glasnik Općine Župa dubrovačka 11/17)	
Javna rasprava (datum objave): 25. srpnja 2016.	Javni uvid održan: 12. rujna - 26. rujna 2016.	
Pečat tijela odgovornog za provođenje javne rasprave:	Odgovorna osoba za provođenje javne rasprave:  Ksenija Šiša, dipl.ing.grad.	
	Mjesto i datum izrade plana: Dubrovnik, travanj 2017.	
Suglasnosti i mišljenja nadležnih organa uprave na plan: Mišljenje Zavoda za prostorno uređenje Dubrovačko - neretvanske županije, Klasa: 350-02/14-02/12, Urbroj: 2117/1-21/1-17-06, od 30. ožujka 2017. Suglasnost Ministarstva graditeljstva i prostornog uređenja, Uprava za prostorno uređenje, pravne poslove i programe Europske unije (Klasa: 350-02/17-11/34, Urbroj: 531-05-17-4) od 10. travnja 2017.		
Pravna osoba / tijelo koje je izradilo plan:	IGH URBANIZAM d.o.o. DUBROVNIK	
Pečat pravne osobe/tijela koje je izradilo plan:	Odgovorna osoba:  dr.sc. Zrinka Rudež, dipl.ing.arh. Direktor	
IGH URBANIZAM d.o.o.		
Odgovorni voditelj izrade plana:	dr.sc. Zrinka Rudež, dipl.ing.arh.	
Stručni tim u izradi plana: Nikša Begović, ing. Danka Grbac, dipl. ing. kraj. arh. Jurica Knego, mag.geogr. i mag.ing.geod.et.geoinf. Nikolina Vuković Kalendić, dipl.ing.grad. Josip Mikulić, dipl.iur.	Katarina Mojaš, mag.ing.arch. Slavica Polić, mag.ing.arch. dr.sc. Zrinka Rudež, dipl.ing.arh. Bajro Sarić, dipl.oec.	
Pečat predstavničkog tijela:	Predsjednik predstavničkog tijela:  Marko Previšić	
Istovjetnost ovog prostornog plana s izvornikom ovjerava:	Predsjednik Odbora za Statut i Poslovnik: Nikola Bogoje	
(ime, prezime i potpis)	M.P.	

Županija:	DUBROVAČKO - NERETVANSKA	OPĆINA ŽUPA DUBROVAČKA
Naziv prostornog plana:	PROSTORNI PLAN UREĐENJA OPĆINE ŽUPA DUBROVAČKA <i>IZVORNIK - pročišćena grafika</i>	
Naziv kartografskog prikaza:	GRAĐEVINSKA PODRUČJA NASELJA - DONJI BRGAT	
Broj kartografskog prikaza:	4.2	Mjerilo kartografskog prikaza: 1 : 5000
Odluka predstavničkog tijela o izradi plana (službeno glasilo): Odluka o izradi Izmjena i dopuna Prostornog plana uređenja Općine Župa dubrovačka (Službeni glasnik Općine Župa dubrovačka 10/18., 11/19.)	Odluka predstavničkog tijela o donošenju plana (službeno glasilo): Odluka o donošenju Izmjena i dopuna Prostornog plana uređenja Općine Župa dubrovačka (Službeni glasnik Općine Župa dubrovačka, 03/24.) Prostorni plan uređenja Općine Župa dubrovačka - pročišćeni tekst (Službeni glasnik Općine Župa dubrovačka, 05/24.)	
Javna rasprava (datum objave): 26. srpnja 2021.	Javni uvid održan: 1. studenog - 1. prosinca 2021.	
Dopuna objave Javne rasprave: 27. rujna 2021.		
Pečat tijela odgovornog za provođenje javne rasprave:	Odgovorna osoba za provođenje javne rasprave:  Ksenija Šiša, dipl.ing.grad.	
	Mjesto i datum izrade plana: Dubrovnik, travanj 2024.	
Suglasnosti i mišljenja nadležnih organa uprave na plan: Pozitivno mišljenje Zavoda za prostorno uređenje Dubrovačko-neretvanske županije, KLASA: 350-02/18-02/05, URBROJ: 2117/1-21/01-21-06 od 20. srpnja 2023. Suglasnost Ministarstva prostornog uređenja, graditeljstva i državne imovine, Uprava za prostorno uređenje i dozvole državnog značaja, KLASA: 350-02/23-16/26, URBROJ: 531-06-1-2-24-12, od 2. veljače 2024.		
Pravna osoba / tijelo koje je izradilo plan:	URBANIZAM DUBROVNIK d.o.o. DUBROVNIK	
Pečat pravne osobe/tijela koje je izradilo plan:	Odgovorna osoba:  dr.sc. Zrinka Rudež, dipl.ing.arh. Direktor	
URBANIZAM DUBROVNIK d.o.o.		
Odgovorni voditelj izrade plana:	dr.sc. Zrinka Rudež, dipl.ing.arh.	
Stručni tim u izradi plana: Ivan Goluža, dipl.ing.grad. Danka Grbac Nikolac, dipl.ing.kraj.arh. Jurica Knego, mag.geogr. i mag.ing.geod.et.geoinf. Ines Marković, mag.ing.arch. Josip Mikulić, dipl.iur.	dr.sc. Zrinka Rudež, dipl.ing.arh. Bajro Sarić, dipl.oec. Antonio Šakić, arh. teh.	
Pečat predstavničkog tijela:	Predsjednik predstavničkog tijela:  Marko Kriste	
Istovjetnost ovog prostornog plana s izvornikom ovjerava:	Predsjednik Odbora za Statut i Poslovnik: Luko Miloslavić	
(ime, prezime i potpis)	M.P.	