






TUMAČ ZNAKOVA

GRANICE

-  OBUHVAT PLANA
-  OPĆINSKA GRANICA
-  GRANICA NASELJA
-  PROSTOR OGRANIČENJA
-  OBALNA LINIJA

KRAJOBRAZ

OSOBITO VRIJEDAN PREDJEL - PRIRODNI KRAJOLIK

1. Prirodni krajobraz padina: Orsula-Pelegrin
2. Prirodni krajobraz brda priobalja: Srđ, Žarkovica
3. Mješoviti krajobraz udolina: Komolačka udolina

OSOBITO VRIJEDAN PREDJEL - KULTURNI KRAJOLIK

1. Agrarni krajolik Župe dubrovačke
2. Obalni krajolik Župe dubrovačke
3. Urbani krajolik Dubrovnika
4. Fortifikacijski krajolik Srđa

TOČKE I POTEZI ZNAČAJNI ZA PANORAMSKE VRIJEDNOSTI KRAJOBRAZA



PROSTORNI PLAN UREĐENJA OPĆINE ŽUPA DUBROVAČKA

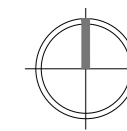
LIST BR: 3.3

UVJETI KORIŠTENJA, UREĐENJA I ZAŠTITE PROSTORA - PODRUČJA POSEBNIH OGRANIČENJA U KORIŠTENJU - KRAJOBRAZ

IZVORNIK - pročišćena grafika

URBANIZAM DUBROVNIK

0 m 250 m 1000 m



Županija:	DUBROVAČKO - NERETVANSKA	OPĆINA ŽUPA DUBROVAČKA
Naziv prostornog plana:	PROSTORNI PLAN UREĐENJA OPĆINE ŽUPA DUBROVAČKA IZVORNIK - pročišćena grafika	
Naziv kartografskog prikaza:	UVJETI KORIŠTENJA, UREĐENJA I ZAŠTITE PROSTORA - PODRUČJA POSEBNIH OGRANIČENJA U KORIŠTENJU - KRAJOBRAZ	
Broj kartografskog prikaza:	3.3	Mjerilo kartografskog prikaza: 1 : 25000
Odluka predstavničkog tijela o izradi plana (službeno glasilo):	Odluka predstavničkog tijela o donošenju plana (službeno glasilo):	
Odluka o izradi izmjena i dopuna Prostornog plana uređenja Općine Župa dubrovačka (Službeni glasnik Općine Župa dubrovačka 10/18., 11/19.)	Odluka o donošenju Izmjena i dopuna Prostornog plana uređenja Općine Župa dubrovačka (Službeni glasnik Općine Župa dubrovačka, 03/24.) Prostorni plan uređenja Općine Župa dubrovačka - pročišćeni tekst (Službeni glasnik Općine Župa dubrovačka, 05/24.)	
Javna rasprava (datum objave):	26. srpnja.2021.	Javni uvid održan: 1. studenog-1. prosinca 2021.
Dopuna objave Javne rasprave:	27. rujna.2021.	
Pečat tijela odgovornog za provođenje javne rasprave:	M.P.	Odgovorna osoba za provođenje javne rasprave: Ksenija Šiša, dipl.ing.građ.
		Mjesto i datum izrade plana: Dubrovnik, ožujak 2024.
Suglasnosti i mišljenja nadležnih organa uprave na plan: Pozitivno mišljenje Zavoda za prostorno uređenje Dubrovačko-neretvanske županije, KLASA: 350-02/18-02/05, URBROJ: 2117/1-21/01-21-06 od 20. srpnja 2023. Suglasnost Ministarstva prostornog uređenja, graditeljstva i državne imovine, Uprava za prostorno uređenje i dozvole državnog značaja, KLASA: 350-02/23-16/26, URBROJ: 531-08-1-2-24-12, od 2. veljače 2024.		
Pravna osoba / tijelo koje je izradilo plan:	URBANIZAM DUBROVNIK d.o.o. DUBROVNIK	
Pečat pravne osobe/tijela koje je izradilo plan:	M.P.	Odgovorna osoba: dr.sc. Zrinka Rudež, dipl.ing.arh. Direktor
Odgovorni voditelj izrade plana:	M.P.	dr.sc. Zrinka Rudež, dipl.ing.arh.
Stručni tim u izradi plana: Ivan Goluža, dipl. ing. građ. Danka Grbac Nikolac, dipl. ing. kraj. arh. Jurica Knego, mag.geogr. i mag.ing.geod.et.geoinf. Ines Marković, mag. ing. arch. Josip Mikulić, dipl.iur.	dr.sc. Zrinka Rudež, dipl.ing.arh. Bajro Sarić, dipl. oec. Antonio Šakić, arh. etn.	
Pečat predstavničkog tijela:	M.P.	Predsjednik predstavničkog tijela: Marko Kriste
Istovjetnost ovog prostornog plana s izvornikom ovjerava:		Predsjednik Odbora za Statut i Poslovnik: Luko Miloslavić M.P.
(ime, prezime i potpis)		(ime, prezime i potpis)