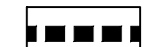






UPU




PASTORALNI CENTAR

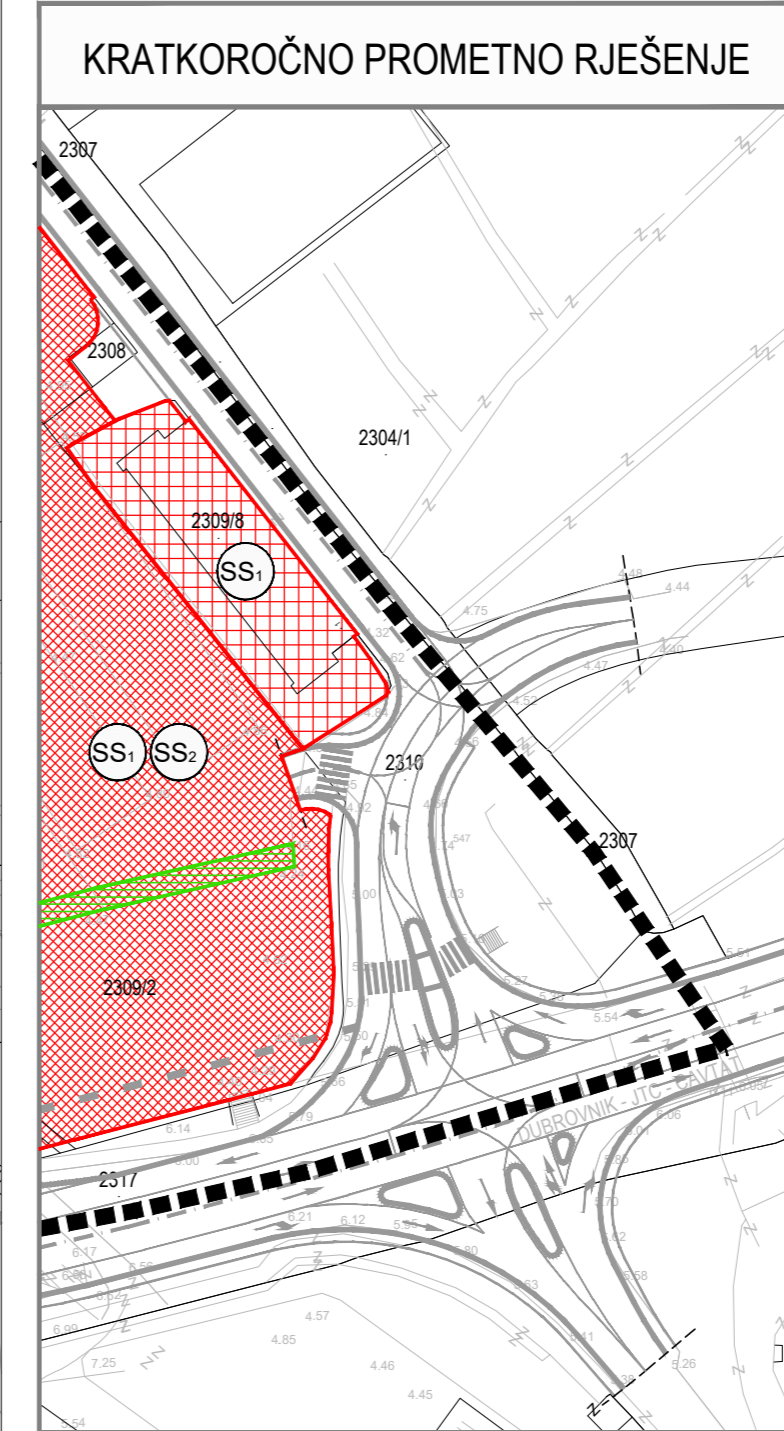
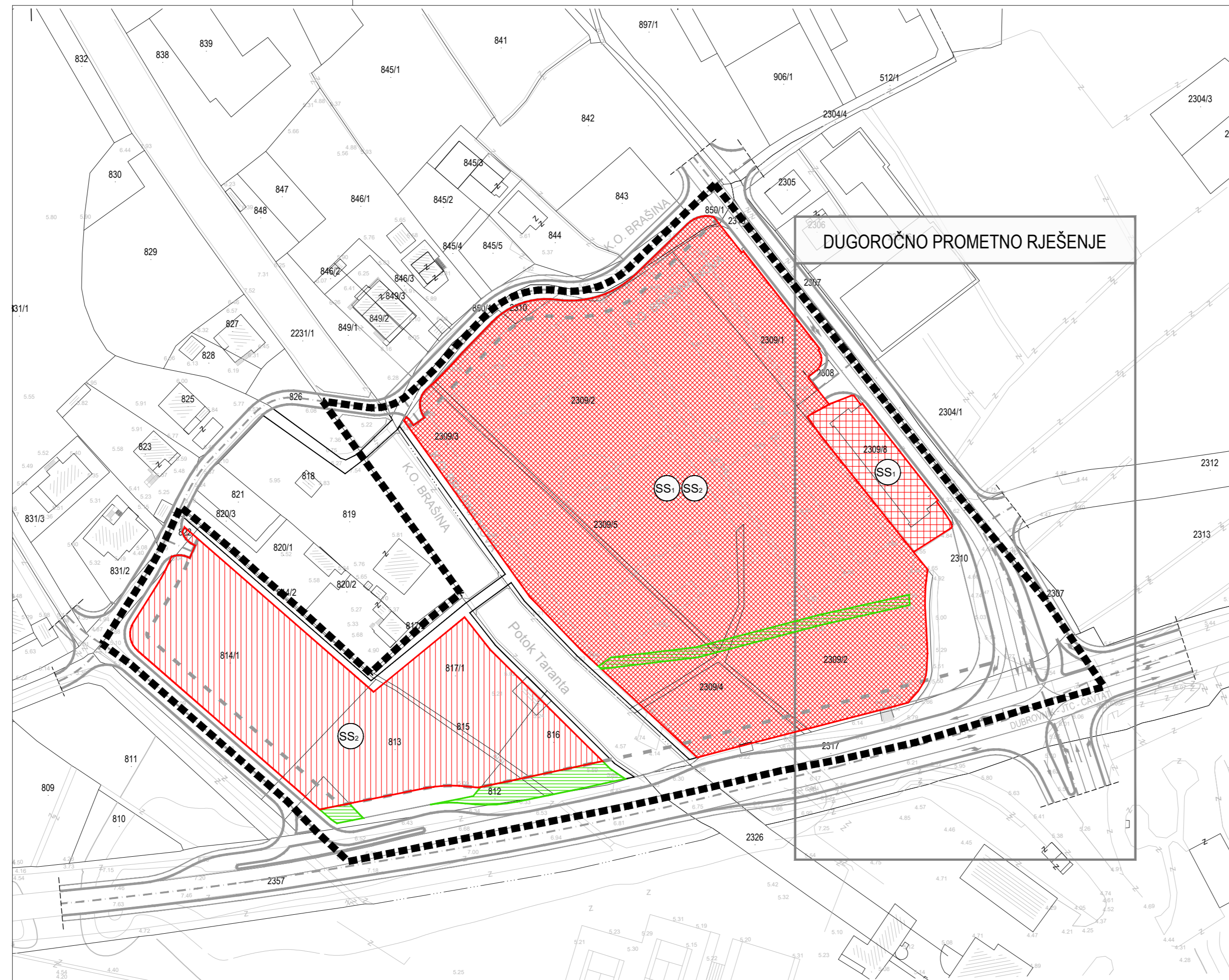
TUMAČ ZNAKOVA

-  GRANICA OBUHVATA UPU-a

- NAČIN GRADNJE**
-  STAMBENA GRADNJA
SS₁ - samostojeći postojeće
-  JAVNA I DRUŠTVENA GRADNJA
SS₁ - samostojeći postojeće
SS₂ - samostojeći planirano
-  SPORTSKO - REKREACIJSKA GRADNJA
SS₂ - samostojeći planirano

- PODRUČJA PRIMJENE POSEBNIH MJERA UREĐENJA I ZAŠTITE**
-  ZAŠTITA VISOKOVRIJEDNOG ZELENILA - obavezno sačuvati i ukomponirati visikovrijedno zelenilo u buduću kompoziciju kompleksa

- CESTOVNI PROMET**
-  OS CESTE
-  KORIDOR CESTE / GRADEVINSKI PRAVAC
-  GLAVNA GRADSKA I OSTALE ULICE



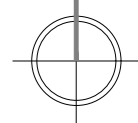
URBANISTIČKI PLAN UREĐENJA "PASTORALNI CENTAR"

LIST 4.2. NAČIN I UVJETI GRADNJE - Način i uvjeti gradnje

IZVORNIK - pročišćena grafika

URBANIZAM

0 10m 50m



Županija:	DUBROVAČKO-NERETVANSKA	Općina:	ŽUPA DUBROVAČKA
Naziv prostornog plana:	URBANISTIČKI PLAN UREĐENJA "PASTORALNI CENTAR"		
Naziv kartografskog prikaza:	NAČIN I UVJETI GRADNJE - Način i uvjeti gradnje		
Broj kartografskog prikaza:	4.2.	Mjerilo kartografskog prikaza:	1 : 1000
Odluka predstavničkog tijela o izradi plana (službeno glasilo):	Odluka predstavničkog tijela o donošenju plana (službeno glasilo):		
Odluka Općinskog vijeća Općine Župa dubrovačka o izradi izmjena i dopuna Urbanističkog plana uređenja "Pastoralni centar" (Službeni glasnik Općine Župa dubrovačka 04/25.)	Odluka Općinskog vijeća Općine Župa dubrovačka o donošenju Izmjena i dopuna Urbanističkog plana uređenja "Pastoralni centar" (Službeni glasnik Općine Župa dubrovačka 24/22.)		
Urbanistički plan uređenja "Pastoralni centar" - pročišćeni tekst (Službeni glasnik Općine Župa dubrovačka 25.)			
Javna rasprava (datum objave):	12. srpnja 2024.	Javni uvid održan:	od 18. do 25. srpnja 2024.
Ponovna javna rasprava (datum objave):	9. prosinca 2024.	Javni uvid za ponovnu javnu raspravu održan:	od 11. do 18. prosinca 2024.
Pečat tijela odgovornog za provođenje javne rasprave:	Odgovorna osoba za provođenje javne rasprave:		
	Jure Marić, prof.		
	Mjesto i datum izrade plana: Dubrovnik, ožujak 2025.		
Suglasnosti i mišljenja nadležnih organa uprave na plan:			
Suglasnost Ministarstva prostornog uređenja, graditeljstva i državne imovine (KLASA: 350-02/24-16/57, URBROJ: 531-08-1-3-24-3, od 8.11.2024.)	Suglasnost Ministarstva prostornog uređenja, graditeljstva i državne imovine (KLASA: 350-02/25-16/1, URBROJ: 531-08-1-25-4, od 14.02.2025.)		
Pravna osoba / tijelo koje je izradilo plan:	URBANIZAM Dubrovnik d.o.o. Dubrovnik		
Pečat pravne osobe/tijela koje je izradilo plan:	Odgovorna osoba:		
			
	dr.sc. Zrinka Rudež, dipl.ing.arch. Direktor		
Odgovorni voditelj izrade plana:			
	dr.sc. Zrinka Rudež, dipl.ing.arch.		
Stručni tim u izradi plana:	Jurica Knego, univ.mag.geogr. i univ.mag.ing.geod.et.geoinf.		
Tomislav Demarin, dipl.ing.geod.	Maro Lučić, dipl.ing.geod.		
Pavo Đukan, univ.mag.ing.prosp.arch.	Ines Marković Knego, univ.mag.ing.arch.		
Ivan Goluža, dipl.ing.grad.	dr. sc. Zrinka Rudež, dipl.ing.arch.		
Danka Grbac Nikolac, dipl.ing.kraj.arch.			
Pečat predstavničkog tijela:	M.P.	Predsjednik predstavničkog tijela:	
		Marko Kriste	
Istovjetnost ovog prostornog plana s izvornikom ovjerava:		Predsjednik Odbora za Statut i Poslovnik:	
		Luko Milosavić	M.P.
(ime, prezime i potpis)		(ime, prezime i potpis)	