







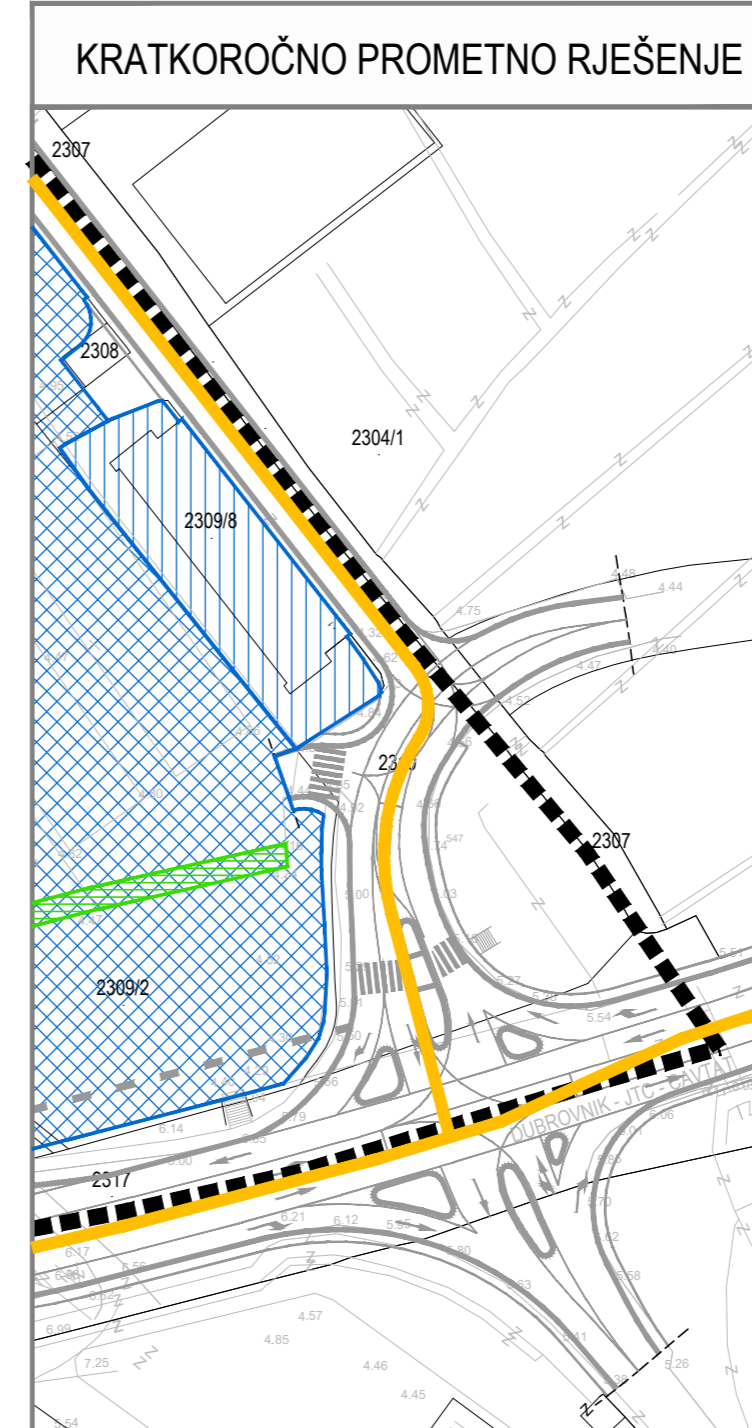
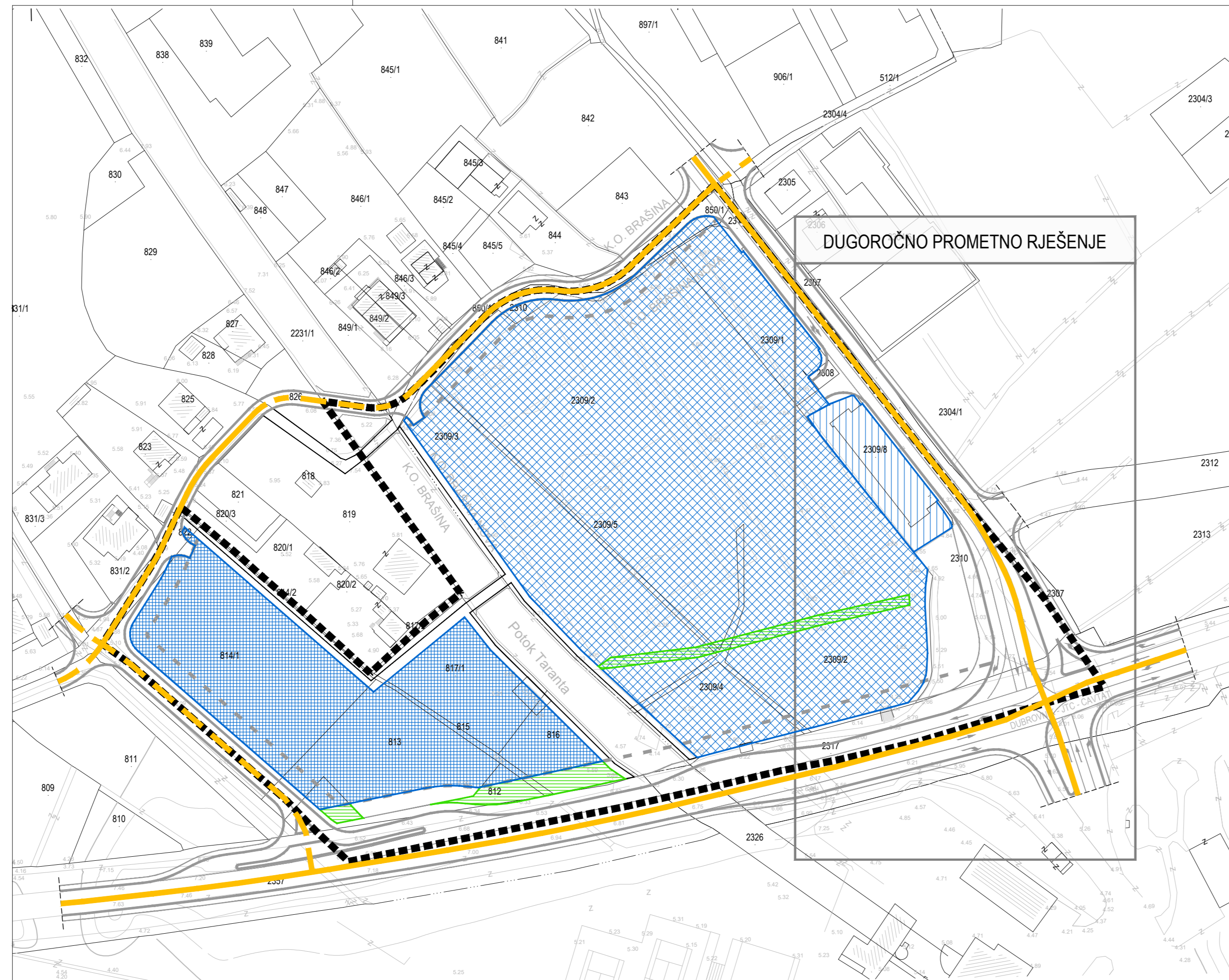


UPU

PASTORALNI CENTAR

TUMAČ ZNAKOVA

-  GRANICA UPU-a
- OBLICI KORIŠTENJA**
-  SANACIJA GRADEVINA I DIJELOVA NASELJA - PROMJENA STANJA GRADEVINA (UKLANJANJE, ZAMJENA, REKONSTRUKCIJA, OBNOVA)
-  REKONSTRUKCIJA - PROMJENA KORIŠTENJA RADI POBOLJŠANJA FUNKCIONALNOSTI DIJELOVA NASELJA*
*dozvoljena je nova gradnja prema uvjetima ovog Plana
-  NOVA GRADNJA
-  REKONSTRUKCIJA POSTOJEĆE PROMETNICE
-  NOVA PROMETNICA
-  KORIDOR CESTE / GRAĐEVINSKI PRAVAC
- PODRUČJA PRIMJENE POSEBNIH MJERA UREĐENJA I ZAŠTITE**
-  ZAŠTITA VISOKOVRIJEDNOG ZELENILA - obavezno sačuvati i ukomponirati visokovrijedno zelenilo u buduću kompoziciju kompleksa



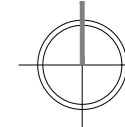
URBANISTIČKI PLAN UREĐENJA "PASTORALNI CENTAR"

LIST 4.1. NAČIN I UVJETI GRADNJE - Oblici korištenja

IZVORNIK - pročišćena grafika

URBANIZAM

0 10m 50m



Županija:	DUBROVAČKO-NERETVANSKA	Općina:	ŽUPA DUBROVAČKA
Naziv prostornog plana:	URBANISTIČKI PLAN UREĐENJA "PASTORALNI CENTAR"		
Naziv kartografskog prikaza:	NAČIN I UVJETI GRADNJE - Oblici korištenja		
Broj kartografskog prikaza:	4.1.	Mjerilo kartografskog prikaza:	1 : 1000
Odluka predstavničkog tijela o izradi plana (službeno glasilo):	Odluka predstavničkog tijela o donošenju plana (službeno glasilo):		
Odluka Općinskog vijeća Općine Župa dubrovačka o izradi izmjena i dopuna Urbanističkog plana uređenja "Pastoralni centar" (Službeni glasnik Općine Župa dubrovačka 04/25.)	Odluka Općinskog vijeća Općine Župa dubrovačka o donošenju izmjena i dopuna Urbanističkog plana uređenja "Pastoralni centar" (Službeni glasnik Općine Župa dubrovačka 24/22.)		
Urbanistički plan uređenja "Pastoralni centar" - pročišćeni tekst (Službeni glasnik Općine Župa dubrovačka 25.)			
Javna rasprava (datum objave):	12. srpnja 2024.	Javni uvid održan:	od 18. do 25. srpnja 2024.
Ponovna javna rasprava (datum objave):	9. prosinca 2024.	Javni uvid za ponovnu javnu raspravu održan:	od 11. do 18. prosinca 2024.
Pečat tijela odgovornog za provođenje javne rasprave:	Odgovorna osoba za provođenje javne rasprave:		
	Jure Marić, prof.		
Mjesto i datum izrade plana:	Dubrovnik, ožujak 2025.		
Suglasnosti i mišljenja nadležnih organa uprave na plan:			
Suglasnost Ministarstva prostornog uređenja, graditeljstva i državne imovine (KLASA: 350-02/24-16/57, URBROJ: 531-08-1-3-24-3, od 8.11.2024.)	Suglasnost Ministarstva prostornog uređenja, graditeljstva i državne imovine (KLASA: 350-02/25-16/1, URBROJ: 531-08-1-25-4, od 14.02.2025.)		
Pravna osoba / tijelo koje je izradilo plan:	URBANIZAM Dubrovnik d.o.o. Dubrovnik		
Pečat pravne osobe/tijela koje je izradilo plan:	Odgovorna osoba:		
			
dr.sc. ZRINKA RUDEŽ dipl.ing.arh. Ovlaštena arhitektica URBANISTICA A-U 466	dr.sc. Zrinka Rudež, dipl.ing.arh. Direktor		
Odgovorni voditelj izrade plana:	dr.sc. Zrinka Rudež, dipl.ing.arh.		
			
Stručni tim u izradi plana:	Stručni tim u izradi plana:		
Tomislav Demarin, dipl.ing.geod.	Jurica Knego, univ.mag.geogr. i univ.mag.ing.geod.et.geofin.		
Pavo Đukan, univ.mag.ing.prosp.arch.	Maro Lučić, dipl.ing.geod.		
Ivan Goluža, dipl.ing.grad.	Ines Marković Knego, univ.mag.ing.arch.		
Danka Grbac Nikolac, dipl.ing.kraj.arh.	dr. sc. Zrinka Rudež, dipl.ing.arh.		
Pečat predstavničkog tijela:	M.P.	Predsjednik predstavničkog tijela:	Marko Kriste
Istovjetnost ovog prostornog plana s izvornikom ovjerava:		Predsjednik Odbora za Statut i Poslovnik:	Luko Milosavić M.P.
(ime, prezime i potpis)		(ime, prezime i potpis)	