
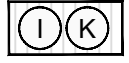

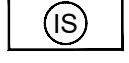










**LEGENDA**


-  GRANICA OBUHVATA
-  GOSPODARSKA NAMJENA:  
I - PROIZVODNA, K - POSLOVNA
-  ZAŠTITNE ZELENE POVRŠINE
-  POVRŠINE INFRASTRUKTURNIH SUSTAVA
-  KANALI
-  KANALI KOJI SE NAPUŠTAJU
-  PROMETNE I PJEŠAČKE POVRŠINE
- UVJETI KORIŠTENJA, UREĐENJA I ZAŠTITE POVRŠINA**
-  PRIJEDLOG PARCELACIJE
-  ZAŠTITNI CESTOVNI POJAS (25m)
-  ZAŠTITA OD BUKE
-  ZAŠTITA OBORINSKIH I LATERALNIH KANALA (POJAS 6.0 m)
-  POVRŠINE ZA SMJEŠTAJ GRADEVINA I UREĐENJE

MJ 1:1000



Županija: DUBROVAČKO-NERETVANSKA ŽUPANIJA  
 Grad: OPUZEN  
 Naziv prostornog plana: II. IZMJENE I DOPUNE DETALJNOG PLANA UREĐENJA II. FAZE POSLOVNE ZONE OPUZEN

**UVJETI KORIŠTENJA, UREĐENJA I ZAŠTITE POVRŠINA**

Broj kartografskog prikaza:	3.	Mjerilo kartografskog prikaza:	1:1000
Odluka o izradi: Službeni vjesnik Grada Opuzena, 1/23	Odluka o donošenju: Službeni vjesnik Grada Opuzena, 4/23		
Javna rasprava objavljena: u Slobodnoj Dalmaciji, 4.5.2023.	Javni uvid održan: od 5.5.2023. do 12.5.2023.		
Pečat tijela odgovornog za provođenje javne rasprave:	Odgovorna osoba za provođenje javne rasprave:  Ivona Topić Čerlek, dipl.oec.		
Pravna osoba koja je izradila plan:	 Akteracija d.o.o. - Zagreb		
Pečat pravne osobe koja je izradila plan:	Odgovorna osoba:  Ivan Kapović, mag.ing.arch.		
Voditelj izrade plana:	Ivan Kapović, mag.ing.arch.		
Stručni tim u izradi plana:	Ivan Kapović, mag.ing.arch. Nina Kelava, dipl.ing.arh. Petar Cigetić, struč.spec.ing.aedif.		
Pečat Gradskog vijeća:	Predsjednik Gradskog vijeća:  Kristijan Soče		
Istovjetnost ovog plana s izvornikom ovjerava:	Pečat nadležnog tijela:  ...		