
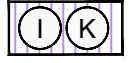
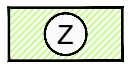







-  GRANICA OBUHVATA
-  GOSPODARSKA NAMJENA:  
I - PROIZVODNA, K - POSLOVNA
-  ZAŠTITNE ZELENE POVRŠINE
-  POVRŠINE INFRASTRUKTURNIH SUSTAVA
-  KANALI
-  KANALI KOJI SE NAPUŠTAJU
-  PROMETNE I PJEŠAČKE POVRŠINE

MJ 1:1000



Županija: DUBROVAČKO-NERETVANSKA ŽUPANIJA  
 Grad: OPUZEN  
 Naziv prostornog plana: II. IZMJENE I DOPUNE DETALJNOG PLANA UREĐENJA II. FAZE POSLOVNE ZONE OPUZEN

DETALJNA NAMJENA POVRŠINA

Broj kartografskog prikaza: 1.	Mjerilo kartografskog prikaza: 1:1000
Odluka o izradi: Službeni vjesnik Grada Opuzena, 1/23	Odluka o donošenju: Službeni vjesnik Grada Opuzena, 4/23
Javna rasprava objavljena: u Slobodnoj Dalmaciji, 4.5.2023.	Javni uvid održan: od 5.5.2023. do 12.5.2023.
Pečat tijela odgovornog za provođenje javne rasprave:	Odgovorna osoba za provođenje javne rasprave:  Ivona Topić Čerlek, dipl.oec.
Pravna osoba koja je izradila plan:	<b>AKTERACIJA</b> Akteracija d.o.o. - Zagreb
Pečat pravne osobe koja je izradila plan:	Odgovorna osoba:  Ivan Kapović, mag.ing.arch.
Voditelj izrade plana:	Ivan Kapović, mag.ing.arch.
Stručni tim u izradi plana:	Ivan Kapović, mag.ing.arch. Nina Kelava, dipl.ing.arh. Petar Cigetić, struč.spec.ing.aedif.
Pečat Gradskog vijeća:	Predsjednik Gradskog vijeća:  Kristijan Soče
Istovjetnost ovog plana s izvornikom ovjerava:	Pečat nadležnog tijela:  ...