











**TUMAČ PLANSKOG ZNAKOVLJA
TERITORIJALNE I STATISTIČKE GRANICE**

-  DRŽAVNA I ŽUPANIJSKA GRANICA
-  OPĆINSKA GRANICA
-  GRANICA NASELJA

**PROSTORI ZA RAZVOJ I UREĐENJE
GRAĐEVINSKO PODRUČJE NASELJA**







-  IZGRAĐENI DIO GRAĐEVINSKOG PODRUČJA NASELJA
-  NEIZGRAĐENI DIO GRAĐEVINSKOG PODRUČJA NASELJA
-  IZGRAĐENI DIO GRAĐEVINSKOG PODRUČJA NASELJA
SPORTSKO-REKREACIJSKE NAMJENE - sportsko igralište
-  IZGRAĐENI DIO GRAĐEVINSKOG PODRUČJA NASELJA
REKREACIJSKE NAMJENE S UGOSTITELJSKIM SADRŽAJIMA - etno park
-  NEIZGRAĐENI DIO GRAĐEVINSKOG PODRUČJA NASELJA
UGOSTITELJSKO-TURISTIČKE NAMJENE - turističko naselje

IZDVOJENA GRAĐEVINSKA PODRUČJA IZVAN NASELJA


- IZGRAĐENO / NEIZGRAĐENO
-  GOSPODARSKA NAMJENA - POSLOVNA
K5 - mješovite zone pretežito poslovne
 -  SPORTSKO-REKREACIJSKA NAMJENA
R4 - sportsko igralište

-  GROBLJE




POVRŠINE IZVAN NASELJA

-  POVRŠINA ZA ISKORIŠTAVANJE MINERALNIH SIROVINA
E3 - kamen
-  ŠUMA ISKLJUČIVO OSNOVNE NAMJENE
Š1, Š2 - gospodarsko-zaštitne
-  POLJOPRIVREDNO TLO ISKLJUČIVO OSNOVNE NAMJENE
P2 - vrijedno obradivo zemljište
-  POLJOPRIVREDNO TLO ISKLJUČIVO OSNOVNE NAMJENE
P2 - vrijedno obradivo zemljište (istražno područje melioracije)
-  POLJOPRIVREDNO TLO ISKLJUČIVO OSNOVNE NAMJENE
P3 - ostalo obradivo zemljište
-  OSTALO POLJOPRIVREDNO TLO,
ŠUME I ŠUMSKO ZEMLJIŠTE, TE KAMENJARI I GOLETI



OSTALE POVRŠINE

-  VODNE POVRŠINE
vodotoci, jezera

**PROMET
CESTOVNI I ŽELJEZNIČKI PROMET**

- POSTOJEĆE / PLANIRANO
-  CESTOVNA MREŽA
(županijske, lokalne i ostale nerazvrstane ceste)
 -  PARKIRALIŠTE
 -  JADRANSKA ŽELJEZNIČKA PRUGA (KORIDOR/TRASA)

GOSPODARENJE OTPADOM

- POSTOJEĆE / PLANIRANO
-  POVRŠINA ZA GOSPODARENJE OTPADOM
RD - reciklažno dvorište
 -  OZNAKA IZMJENE I DOPUNE
povećanje građevinskog područja

25ha MJ 1:25000
1ha 1km 2km 3km



Županija: DUBROVAČKO-NERETVANSKA	
Općina: ZAŽABLJE	
Naziv prostornog plana: II. IZMJENE I DOPUNE PROSTORNOG PLANA UREĐENJA OPĆINE ZAŽABLJE	
KORIŠTENJE I NAMJENA POVRŠINA - IZVOD	
Broj kartografskog prikaza: 1.	Mjerilo kartografskog prikaza: 1:25000
Odluka o izradi: Službeni glasnik Dubrovačko-neretvanske županije, 06/22	Odluka o donošenju: Službeni glasnik Dubrovačko-neretvanske županije, 13/23
Javna rasprava objavljena: u Slobodnoj Dalmaciji, 29.3.2023.	Javni uvid održan: od 30.3.2023. do 6.4.2023.
Pečat tijela odgovornog za provođenje javne rasprave:	Odgovorna osoba za provođenje javne rasprave: Stanka Perleta
Mišljenje na plan prema članku 107. Zakona o prostornom uređenju (Narodne novine, 153/13, 65/17, 114/18, 39/19, 98/19): Klasa: 350-02/22-01/03, Urbroj: 2117/1-21/01-23-4, Datum: 28.7.2023.	
Pravna osoba koja je izradila plan: AKTERACIJA Akteracija d.o.o. - Zagreb	
Pečat pravne osobe koja je izradila plan:	Odgovorna osoba: Ivan Kapović, mag.ing.arch.
Voditelj izrade plana: Ivan Kapović, mag.ing.arch.	
Stručni tim u izradi plana: Ivan Kapović, mag.ing.arch. Nina Kelava, dipl.ing.arh Petar Cigetić, struč.spec.ing.aedif. Sanjin Sabljak, dipl.ing.arh	
Pečat Općinskog vijeća:	Predsjednik Općinskog vijeća: Ivan Vidović
Istovjetnost ovog plana s izvornikom ovjerava:	Pečat nadležnog tijela: