PUTNIKOVIĆI

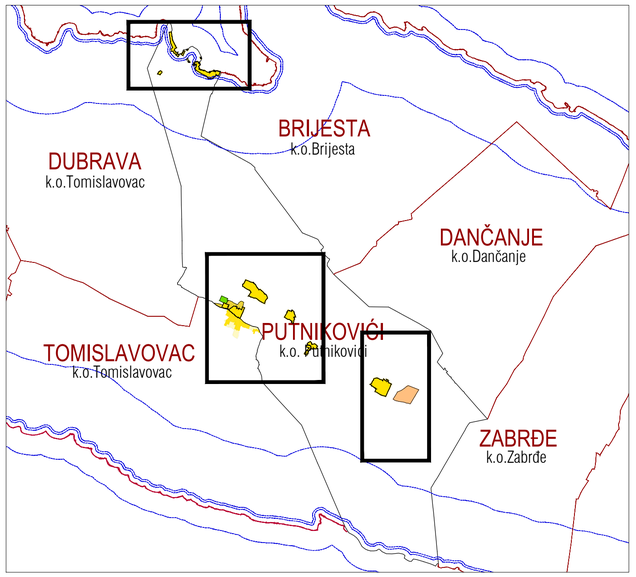

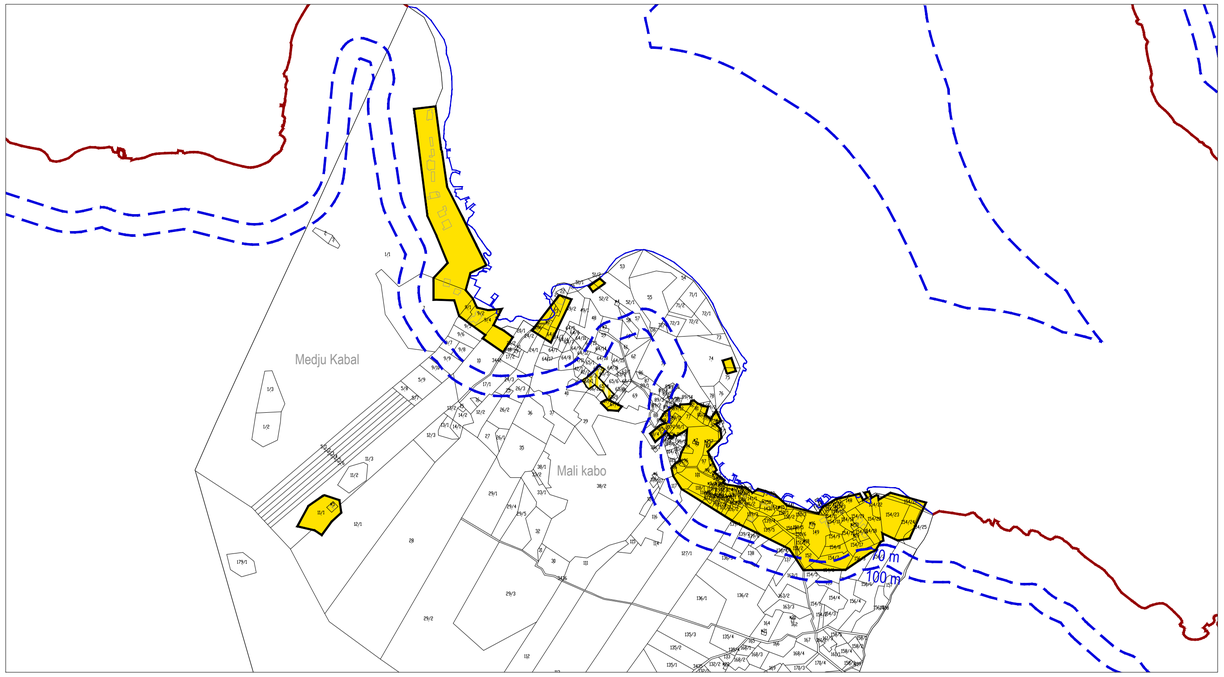

TUMAČ PLANSKOG ZNAKOVLJA

GRANICA NASELJA
OBALNA CRTA

Prostori za razvoj i uređenje površina naselja

postojeće planirano
GRANICA GRAĐEVINSKOG PODRUČJA

izgrađeno neizgrađeno neuređeno
GRAĐEVINSKO PODRUČJE NASELJA

(In2) GOSPODARSKA NAMJENA - PROIZVODNA
In2-pretežito zanatska, In3-prehrambeno-preradivačka

(Kn1) GOSPODARSKA NAMJENA - POSLOVNA
Kn1-pretežito uslužna, Kn2-pretežito trgovačka, Kn3-komunalno-servisna, Kn5-mješovite zone pretežito poslovne

(Rn) SPORTSKO-REKREACIJSKA NAMJENA

Predjeli sa ograničenjima u korištenju

PREDJELI ZAŠTITE KULTURNO-POVIJESNIH VRIJEDNOSTI
1.4.1. BALANOVIĆI, 1.4.2. ĐURAČIĆI, 1.4.4. ZARADEŽE, 1.4.5. PRISOJE

PROSTOR OGRANIČENJA ZAŠTIĆENOG OBALNOG PODRUČJA (ZOP)

POJAS DO 70 m I 100 m OD OBALNE CRTE

OBUHVAT URBANISTIČKOG PLANA UREĐENJA

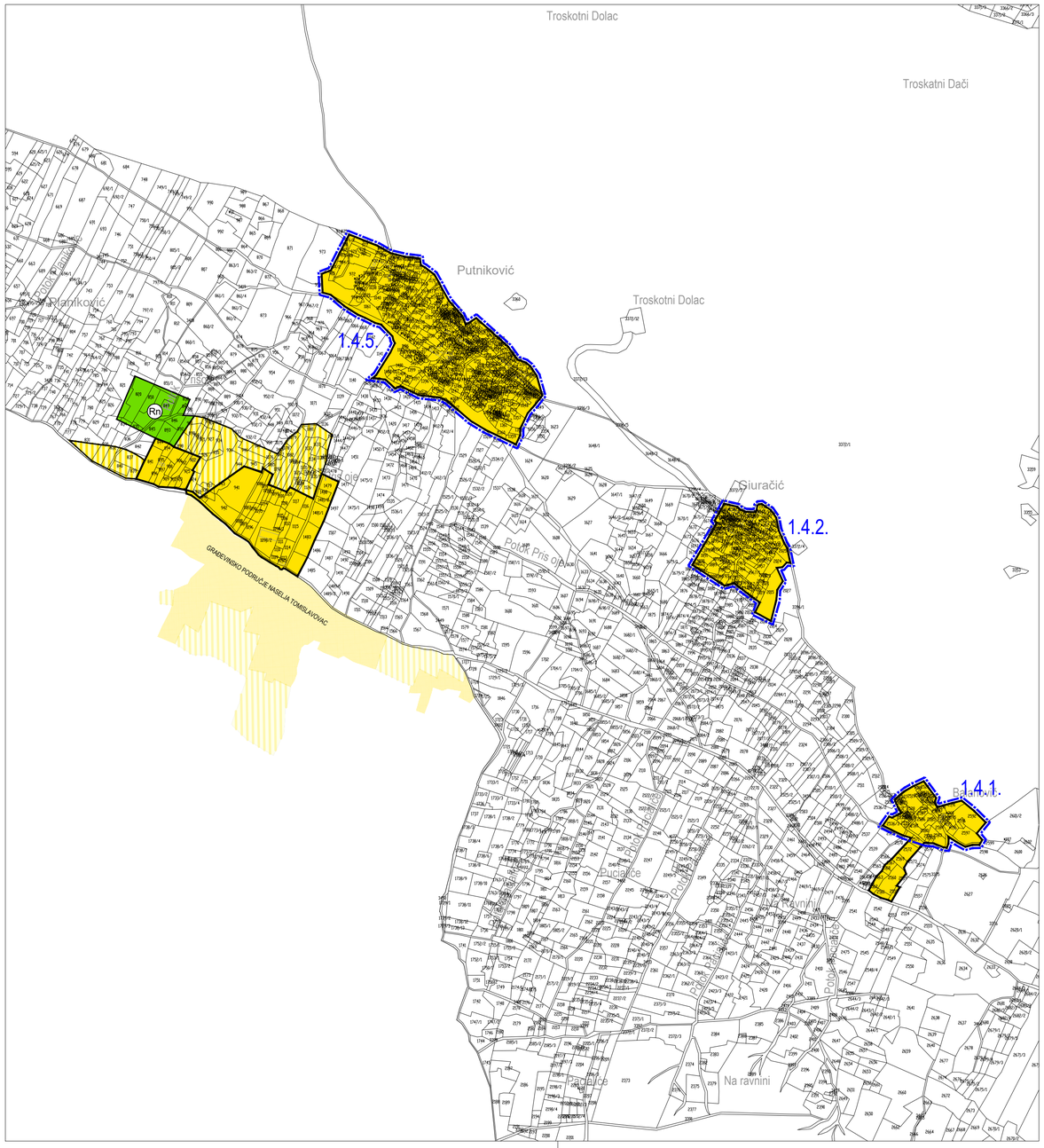

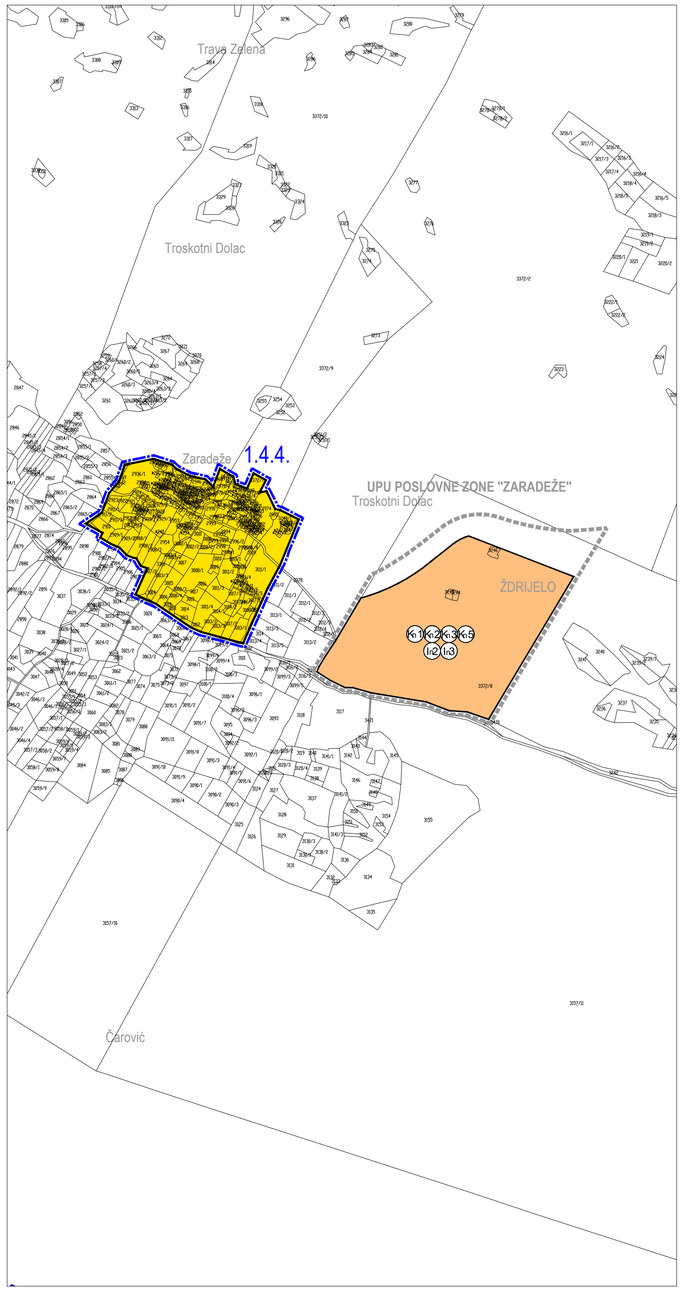

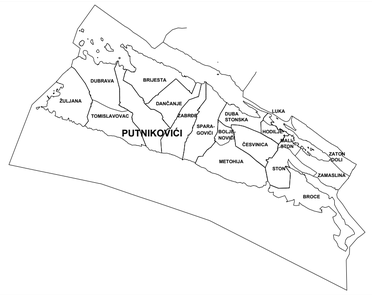

PROSTORNI PLAN UREĐENJA OPĆINE STON

LIST **4.4**

GRAĐEVINSKA PODRUČJA - PUTNIKOVIĆI
IZVORNIK - pročišćena grafika

URBANIZAM d.o.o. Dubrovnik

0 100m 250m
50m

Županija: DUBROVAČKO-NERETVANSKA	Općina: STON
Naziv prostornog plana: **PROSTORNI PLAN UREĐENJA OPĆINE STON** **IZVORNIK - pročišćena grafika**	
Naziv kartografskog prikaza: **GRAĐEVINSKA PODRUČJA - PUTNIKOVIĆI**	
Broj kartografskog prikaza: **4.4**	Mjerilo kartografskog prikaza: 1 : 5 000
Odluka predstavničkog tijela o izradi plana (službeno glasilo): Odluka Općinskog vijeća Općine Ston o izradi Izmjena i dopuna Prostornog plana uređenja Općine Ston (Službeni glasnik Općine Ston 1/20.)	Odluka predstavničkog tijela o donošenju plana (službeno glasilo): Odluka Općinskog vijeća Općine Ston o donošenju Izmjena i dopuna Prostornog plana uređenja Općine Ston (Službeni glasnik Općine Ston 4/23.) Prostorni plan uređenja Općine Ston - pročišćeni tekst (Službeni glasnik Općine Ston 06/23.)
Javna rasprava (datum objave): 10. prosinca 2021. Ponovna javna rasprava (datum objave): 20. listopada 2022.	Javni uvid održan: od 13. prosinca 2021. do 12. siječnja 2022. Javni uvid za ponovnu javnu raspravu održan: od 24. listopada do 8. studenoga 2022.
Pečat tijela odgovornog za provođenje javne rasprave:	Odgovorna osoba za provođenje javne rasprave: Valentina Vitković
	Mjesto i datum izrade plana: Dubrovnik, studeni 2023.
Suglasnosti i mišljenja nadležnih organa uprave na plan: POZITIVNO mišljenje Zavoda za prostorno uređenje Dubrovačko-neretvanske županije, KLASA: 350-02/19-02/08, URBROJ: 2117/1-21/01-22-14, od 7. ožujka 2023. SUGLASNOST Ministarstva prostornog uređenja, graditeljstva i državne imovine, Uprave za prostorno uređenje i dozvole državnog značaja, KLASA: 350-02/23-09/1, URBROJ: 531-06-1-2/4-23-7 od 24. svibnja 2023.	
Pravna osoba / tijelo koje je izradilo plan:	URBANIZAM Dubrovnik d.o.o. Dubrovnik
Pečat pravne osobe/tijela koje je izradilo plan: M.P. URBANIZAM Dubrovnik d.o.o. Vukovarska 8/II, 20 000 DUBROVNIK	Odgovorna osoba: dr.sc. Zrinka Rudež, dipl.ing.arh. Direktor
Odgovorni voditelj izrade plana: M.P.	dr.sc. Zrinka Rudež, dipl.ing.arh.
Stručni tim u izradi plana: Pavo Đukan, mag.ing.prosp.arch. Ivan Goluža, dipl.ing.grad. Danka Grbac Nikolac, dip.ing.kraj.arh. Jurica Knego, mag.geogr. i mag.ing.geod.et geoinf. Jure Marić, prof.	Ines Marković Knego, mag.ing.arch. Josip Mikulić, dipl.iur. dr.sc. Zrinka Rudež, dipl.ing.arh. Bajro Sarić, dipl.oec. Antonio Šakić, arh.teh. Mihovil Švago, mag.ing.geod.et geoinfo.
Pečat predstavničkog tijela: M.P.	Predsjednik predstavničkog tijela: Zvonimir Stepić
Istovjetnost ovog prostornog plana s izvornikom ovjerava: (ime, prezime i potpis)	Predsjednik Odbora za zaštitu okoliša, prostorno uređenje i komunalne poslove: Ana Marija Pilato Krile