
















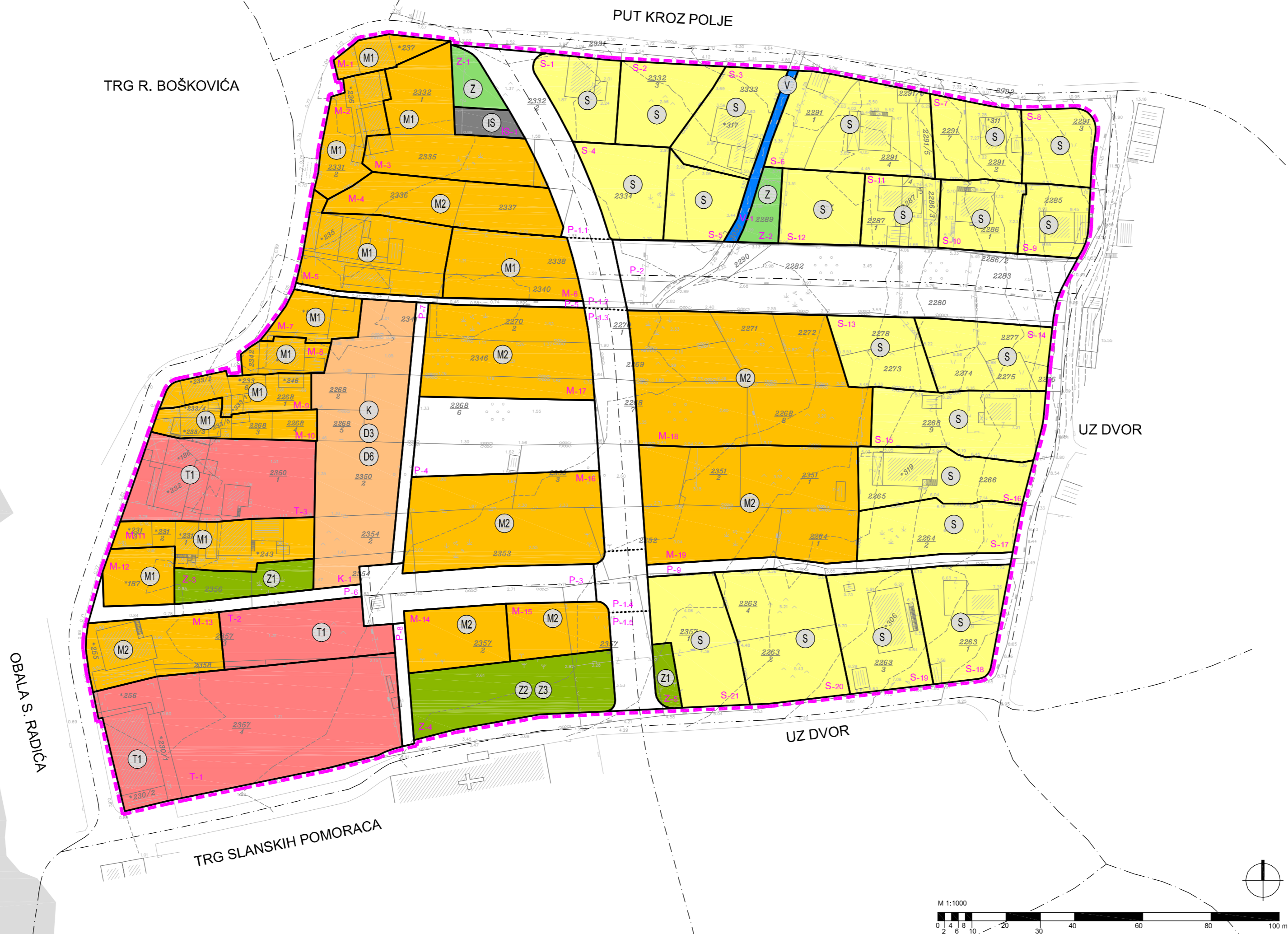
TUMAČ ZNAKOVLJA

01 GRANICE

-  GRANICA OBUHVATA PLANA
-  POSEBNA GEODETSKA PODLOGA granica i oznaka katastarske čestice
-  POSEBNA GEODETSKA PODLOGA visinske slojnice terena
-  POSEBNA GEODETSKA PODLOGA zatečena osnovna građevina
-  POSEBNA GEODETSKA PODLOGA zatečena pomoćna građevina
-  GRANICA GRAĐEVNE ČESTICE
-  GRANICA NOVE GRAĐEVNE ČESTICE KOJA SE U SLUČAJU SPAJANJA UKIDA
-  OZNAKA GRAĐEVNE ČESTICE

02 RAZVOJ I UREĐENJE NASELJA

-  STAMBENA NAMJENA
-  MJEŠOVITA NAMJENA pretežito stambena
-  MJEŠOVITA NAMJENA pretežito poslovna
-  UGOSTITELJSKO-TURISTIČKA NAMJENA ugostiteljski objekti iz skupine hoteli
-  POSLOVNA NAMJENA uslužna i trgovačka
-  JAVNA I DRUŠTVENA NAMJENA 3. zdravstvena; 6. kultura
-  JAVNE ZELENE POVRŠINE 1. javni park; 2. dječje igralište; 3. vrt, odmoriste
-  ZAŠTITNE ZELENE POVRŠINE
-  POVRŠINE INFRASTRUKTURNIH SUSTAVA transformatorska stanica TS
-  VODNA POVRŠINA vodotok
-  PROMETNA POVRŠINA



DUBROVAČKO - NERETVANSKA ŽUPANIJA
OPĆINA DUBROVAČKO PRIMORJE
 DETALJNI PLAN UREĐENJA
"POLJE"

DETALJNA NAMJENA POVRŠINA

Nositelj izrade: Općina Dubrovačko primorje
 Stručni izrađivač: **ADF** d.o.o. za arhitekturu, projektiranje, savjetovanje, urbanizam i prostorno uređenje, Karlovac

Županija/Grad Zagreb		DUBROVAČKO-NERETVANSKA ŽUPANIJA	
Općina/Grad		OPĆINA DUBROVAČKO PRIMORJE	
Naziv prostornog plana:		DETALJNI PLAN UREĐENJA "POLJE"	
Naziv kartografskog prikaza:		DETALJNA NAMJENA POVRŠINA	
Broj kartografskog prikaza:	1.	Mjerilo kartografskog prikaza:	1:1000
Odluka o izradi prostornog plana (službeno glasilo): Službeni glasnik Dubrovačko - neretvanske županije, broj 6/09		Odluka predstavničkog tijela o donošenju plana (službeno glasilo): Službeni glasnik Dubrovačko - neretvanske županije, broj 1/12	
Prethodna rasprava (datum objave): Dubrovački list 14.04.2011.g.		Prethodna rasprava održana: 18.04.2011.g.	
Javna rasprava (datum objave): Slobodna Dalmacija 06.07.2011.g.; Dubrovački list 07.07.2011.g.		Javni uvid održan: 18.07.2011.g. - 18.08.2011.g.	
Pečat tijela odgovornog za provođenje javne rasprave:		Odgovorna osoba za provođenje javne rasprave: Ivo Kola (ime, prezime i potpis)	
Suglasnost na plan prema članku __ Zakona o prostornom uređenju i gradnji (NN 76/07, 38/09):			
Pravna osoba/tijelo koje je izradilo plan:		ADF d.o.o., KARLOVAC, M. VRHOVCA 9	
Pečat pravne osobe/tijela koje je izradilo plan:		Odgovorna osoba: VLADIMIR PETROVIĆ, d.i.a. (ime, prezime i potpis)	
Kordinator plana / Odgovorni voditelj izrade nacrtla prijedloga plana:		BRANKICA PETROVIĆ, d.i.a.	
Stručni tim u izradi plana:			
1. Brankica Petrović, d.i.a.	5. Jadranko Gojanović, d.i.g.	9. _____	
2. Vladimir Petrović, d.i.a.	6. Slobodan Mraković, d.i.g.	10. _____	
3. Anamarija Rodak, d.i.a.	7. _____	11. _____	
4. Katarina Hajdinić, d.i.a.	8. _____	12. _____	
Pečat predstavničkog tijela:		Predsjednik Općinskog vijeća: Ivica Vrljić (ime, prezime i potpis)	
Istovjetnost ovog prostornog plana s izvornikom ovjerava: (ime, prezime i potpis)		Pečat nadležnog tijela:	

