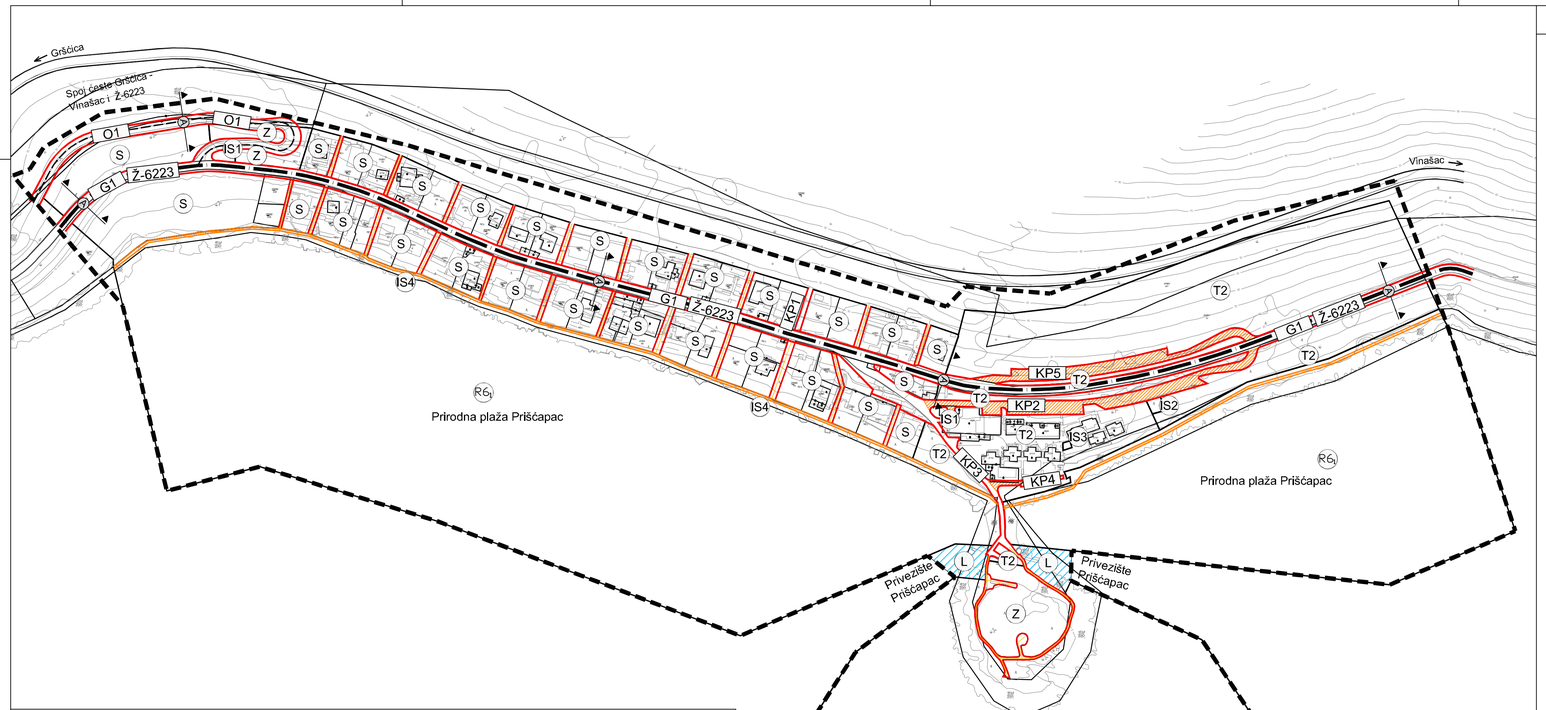

KARAKTERISTIČNI PRESJEK ŠETNICE

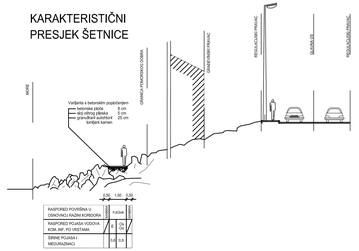

Poprečni presjek ulica s načelnim rasporedom pojaseva komunalne infrastrukture

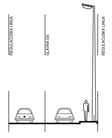

A-A

RASPOREDI POVRŠINA U OBIHVATU RAZNIH KORIDORA	k			p	
RASPOREDI POJASA VODOVA KOM. INF. PO VRSTAMA	V	Oo	Os	E	EK
SRIMS POJASA I MEĐURAZMAKI	2,00	2,00	2,00	0,60	0,80

Legenda

k	kolnik
p	pješak
Oo	obobrinska odvodnja
Os	sanitarna odvodnja
V	vodoopskrba
EK	elektronske komunikacije
E	elektroenergetski kabel i javna rasvjeta

Tumač planskog znakovlja

GRANICE

- GRANICA OBUHVATA PLANA

NAMJENA POVRŠINA

- (S) STAMBENA NAMJENA
- (T2) UGOSTITELJSKO TURISTIČKA NAMJENA – turističko naselje - T2
- (R) SPORTSKO REKREACIJSKA NAMJENA – kupalište - R6, rekreacija uz more - R7
- (Z) ZAŠTITNE ZELENE POVRŠINE
- (IS1) POVRŠINE INFRASTRUKTURNIH SUSTAVA – tafostanica - IS1, prodistać otpadnih voda - IS2, separatori ulja i masti - IS3, precrpna stanica - IS4

CESTOVNI PROMET

- GLAVNE MJESNE ULICE
- OSTALE ULICE
- KOLNO - PJEŠAČKE POVRŠINE
- PJEŠAČKE POVRŠINE
- KOLNIK
- OBALNA ŠETNICA (lungo mare)
- (G1) OZNAKA ULICE – glavne ulice - G1, ostale ulice - O1,kolno - pješačke površine - KP1
- (Ž-6223) RAZVRSTANOST
- (A) OZNAKA PRESJEKA

POMORSKI PROMET

- (L) PRIVEZIŠTE

INTERNA PROMETNA MREŽA TURISTIČKO UGOSTITELJSKE ZONE

- KOLNO - PJEŠAČKE POVRŠINE

MJ 1:2 000

500 m²

0 20 40 100 200 m

Županija: DUBROVAČKO NERETVANSKA ŽUPANIJA Općina: OPĆINA BLATO	
Naziv prostornog plana: URBANISTIČKI PLAN UREĐENJA PRIŠĆAPAC	
Naziv kartografskog prikaza: PROMETNA, ULIČNA I KOMUNALNA INFRASTRUKTURNA MREŽA PROMETNA I ULIČNA MREŽA	
Broj kartografskog prikaza: 2.1.	Mjerilo kartografskog prikaza: 1:2000
Odluka općinskog vijeća Općine Blato o izradi: Službeni glasnik 2/08	Odluka općinskog vijeća Općine Blato o donošenju plana: Službeni glasnik 3/11
Javna rasprava: 1. lipnja 2010. u Slobodnoj Dalmaciji	Javni uvid održan: od 7. lipnja do 9. srpnja 2010.
Pečat tijela odgovornog za provođenje javne rasprave:	Odgovorna osoba za provođenje javne rasprave: Načelnik Općine IVO GAVRANIĆ, prof.
Suglasnost na plan prema Zakonu o prostornom uređenju i Izgradnji (Narodne novine br. 76/07): Urbroj: 531-06-11-3 Klasa: 350-02/11-13/26 Datum: 21. travanj 2011.	
Pravna osoba koja je izradila plan: U R B A N I S T I Č K I Z A V O D G R A D A Z A G R E B A d.o.o. ZAGREB, Britanski trg 12	
Pečat pravne osobe koja je izradila plan:	Odgovorna osoba: LUKA ŠULENTIĆ, mag.ing.arch.
Voditelj Izrade plana: LUKA ŠULENTIĆ, mag.ing.arch.	
Stručni tim u izradi plana: 1. LUKA ŠULENTIĆ, mag.ing.arch. 2. IVAN KAPOVIĆ, mag.ing.arch. 3. HRVOJE JAMNICKI, dipl.ing.grad. 4. MAJA VIDEK PAVLOVIĆ, mag.ing.arch. 5. ANA RAJČEVIĆ dipl.ing.mat. 6. ANDREJA ŠUGAR, mag.ing.aedif. 7. MATIJA MIHELIĆ grad.tehničar 8. PETAR CIGETIĆ ing.grad.	
Pečat Općinskog vijeća :	Predsjednik Općinskog vijeća: ŽELIMIR BOSNIĆ, mr.ph.
Istovjetnost ovog plana s izvornikom ovjerava: IME, PREZIME, POTPIS	Pečat nadležnog tijela: