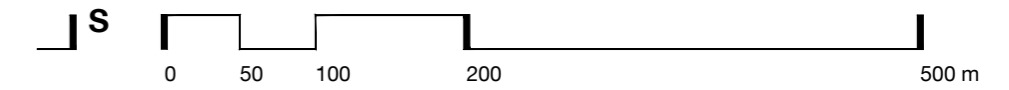
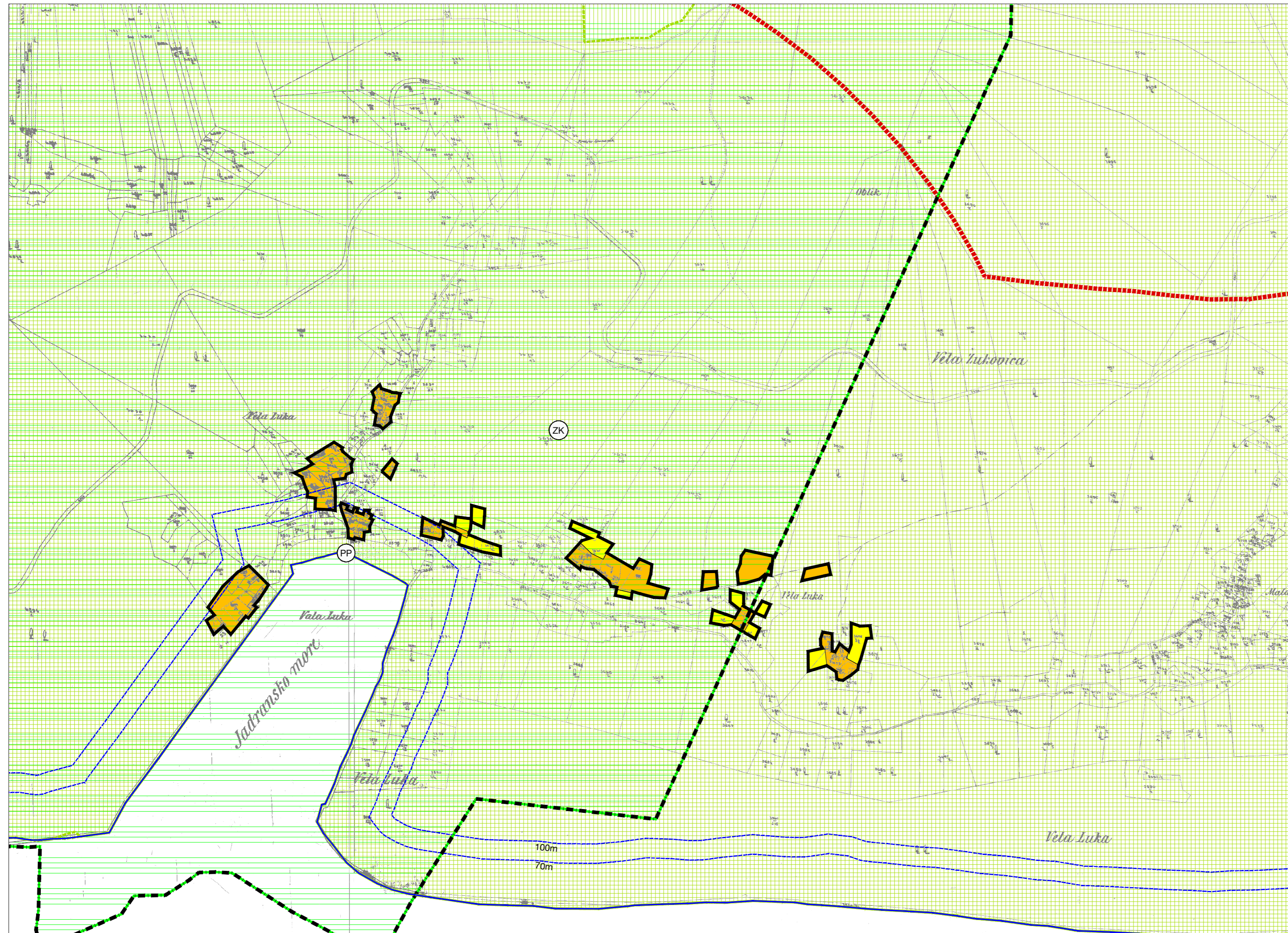


IZMJENE I DOPUNE PROSTORNOG PLANA UREĐENJA GRADA KORČULE

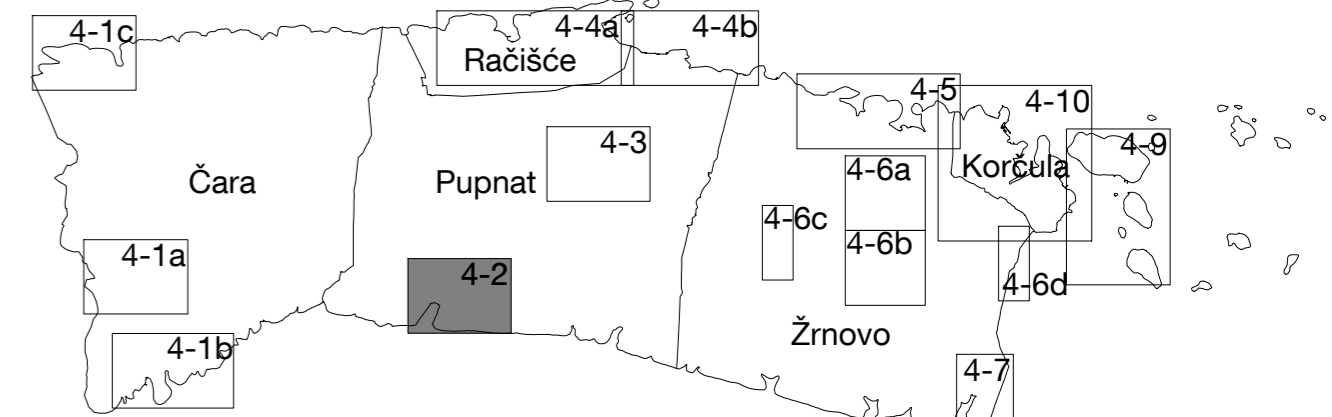
Kartografski prikaz br. 4-2:
GRAĐEVINSKA PODRUČJA I PODRUČJA POSEBNIH UVJETA KORIŠTENJA



1 : 5 000



- GRAĐEVINSKA PODRUČJA**
- GRANICA GRAĐEVINSKOG PODRUČJA
- NAMJENA POVRŠINA UNUTAR GRAĐEVINSKOG PODRUČJA NASELJA**
- izgrađeni do / nezgrađeni do
 - MJEŠOVITA NAMJENA
- PRIMORNA PLAŽA - LOKACIJA**
- PP
- ZAŠTIĆENO OBALNO PODRUČJE MORA (ZOP)**
- OBALNA LINIJA (PREMA KATASTARSKOJ PODLOZI)
 - LINIJJE 70 I 100 m UDALJENE OD OBALNE LINIJE
 - GRANICA PODRUČJA UNUTAR ZOP-a, 1000 m OD OBALNE CRTE NA OTOKU
- PODRUČJA POSEBNIH UVJETA KORIŠTENJA**
- ZNAČAJNI KRAJOBRAZ (ZK)
 - OSOBITO VRIJEDAN PREDJEL - PRIRODNI KRAJOBRAZ
 - OSOBITO VRIJEDAN PREDJEL - KULTIVIRANI KRAJOBRAZ
 - OBUHVAAT PROSTORNOG PLANA PODRUČJA POSEBNIH OBILJEŽJA



Županija: DUBROVAČKO-NERETVANSKA	Grad: KORČULA	Odluka predstavničkog tijela o izradi prostornog plana: Odluka o pokretanju postupka za izmjene i dopune Prostornog plana uređenja Grada Korčule (Službeni glasnik Grada Korčule 06/08)	Odluka predstavničkog tijela o donošenju plana: Odluka o donošenju izmjena i dopuna Odluke o donošenju Prostornog plana uređenja Grada Korčule (Službeni glasnik Grada Korčule 03/11)
Naziv prostornog plana: IZMJENE I DOPUNE PROSTORNOG PLANA UREĐENJA GRADA KORČULE		Naziv kartografskog prikaza: GRAĐEVINSKA PODRUČJA I PODRUČJA POSEBNIH UVJETA KORIŠTENJA	
Broj kartografskog prikaza: 4-2	Mjerilo kartografskog prikaza: 1 : 5 000	Javna rasprava - datum objave: 23. lipnja 2010. godine (u dnevnom tisku - "Slobodna Dalmacija")	Javni uvid održan: od 02. srpnja 2010. godine do 19. srpnja 2010. godine
Pravna osoba / tijelo koje je izradilo plan: Sveučilište u Zagrebu, Arhitektonski fakultet ZAVOD ZA URBANIZAM, PROSTORNO PLANIRANJE I PEJZAŽNU ARHITEKTURU Zagreb, Kačićeva 26, tel./fax.(01) 4639 284; http://www.arhitekt.hr		Pečat tijela odgovornog za provođenje javne rasprave: Osoba odgovorna za provođenje javne rasprave: Mirko Duhović, dipl. ing. grad.	
Predstojnik Zavoda: Prof. dr. sc. JESENKO HORVAT, dipl. ing. arh.	Odgovorni voditelj: Prof. dr. sc. OLEG GRGUREVIĆ, dia., diš.	Suglasnost na plan prema članku 97. Zakona o prostornom uređenju i gradnji (Narodne novine 76/07, 38/09): klasa: 350-02/11-11/14 urbroj: 531-06-11-5 datum: 18. svibnja 2011.	
Pečat pravne osobe/tijela koje je izradilo plan:		Predsjednik predstavničkog tijela: Lovro Krstulović, dr. med. dent.	Istovjetnost s izvornikom ovjerava:
Stručni tim u izradi plana: 1. Prof. dr. sc. OLEG GRGUREVIĆ, dia., diš. 2. HRVOJE VIDOVIĆ, dipl. ing. arh. 3. MARKO JAKELIĆ, ing. arh. 4. IVONA JERKOVIĆ, dipl. ing. arh. 5. LUKA TRKANJEC, dipl. ing. arh.		6. Doc. dr. sc. MILJENKO HAIMAN, dipl. ing. grad. 7. Mr. sc. IVO BROZŽIĆ, dipl. ing. prom. 8. Mr. sc. HRVOJE CARIĆ, dipl. stručnjak zaštite okoliša, dipl. oec. 9. DEANKA HIRJAN, dipl. lur.	
Pečat predstavničkog tijela:		Pečat nadležnog tijela:	