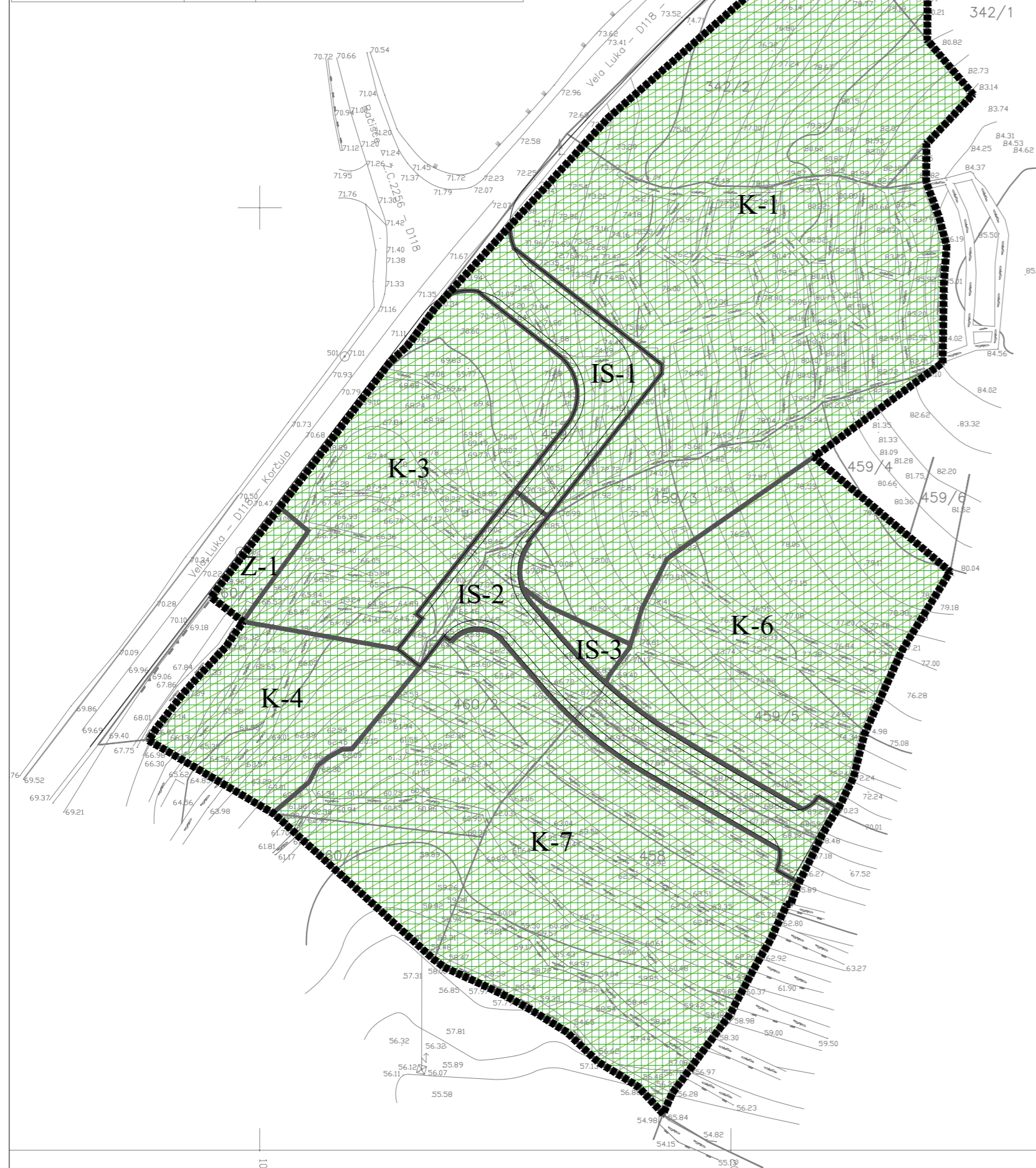






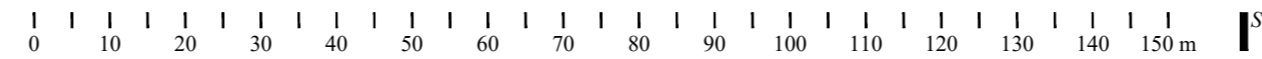


Traser d.o.o. poduzeće za projektiranje i geodeziju Investitor: VILA RIVA D.O.O., GAJEVA 2/A, 10000 ZAGREB		GEODETSKI SITUACIJSKI SNIMAK TERENA	
Projekt : Podloga za UPU GZ Lokva		PRILOG BROJ : 1	
Katastarska općina : Korčula		MJERILO 1:1000	
Čestice zemlje : 342/2, 458,459/1, 495/3, 459/5, 460/2		Suradnici : M. Biliš dipl.ing.geod. i M.Ljubić geod.tech. U Dubrovniku , 29.10.2017.	
<input type="checkbox"/> NOVA IZMERA <input checked="" type="checkbox"/> STARA IZMERA		Tomislav Demarin, dipl.ing.geod.	



-  granica obuhvata plana
-  obuhvat prostorne cjeline / oznaka prostorne cjeline
- Ekološka mreža*
- Područja očuvanja značajna za ptice
-  HR1000036 Srednjodalmatinski otoci i Pelješac
- Područja očuvanja značajna za vrste i stanišne tipove
-  HR2001367 I dio Korčule
- Staništa*
-  stenomediteranske čiste vazdazelene šume i makija crmike
-  elementi profila prometnice



Županija: DUBROVAČKO-NERETVANSKA ŽUPANIJA	
Grad: GRAD KORČULA	
Naziv prostornog plana: IZMJENE I DOPUNE URBANISTIČKOG PLANA UREĐENJA „GZ LOKVA”	
Naziv kartografskog prikaza: UVJETI KORIŠTENJA, UREĐENJA I ZAŠTITE POVRŠINA - STANIŠTA I EKOLOŠKA MREŽA	
Broj kartografskog prikaza: 3a	Mjerilo kartografskog prikaza: 1 : 1 000
Odluka o izradi prostornog plana (službeno glasilo): Službeni glasnik Grada Korčule 8/20	Odluka predstavničkog tijela o donošenju plana (službeno glasilo): Službeni glasnik Grada Korčule 14/20
Javna rasprava (datum objave): 13. srpnja 2020.	Javni uvid održan: od 16. srpnja 2020. do 24. srpnja 2020.
Pečat tijela odgovornog za provedbu javne rasprave:	Osoba odgovorna za provedbu javne rasprave: Ivan Blitvić, ing. građ.
Suglasnost na plan prema članku 108. Zakona o prostornom uređenju (NN 153/13, 65/17, 114/18, 39/19, 98/19): klasa: 350-02/20-13/49, ur. broj: 531-06-1-2-20-2, od 14. rujna 2020.	
Pravna osoba koja je izradila plan: Grgurević & partneri d.o.o. Čanićeva 6, HR-10000 Zagreb	
Odgovorna osoba: Hrvoje Vidović, dipl. ing. arh.	Odgovorni voditelj: Hrvoje Vidović, dipl. ing. arh.
Pečat pravne osobe koja je izradila plan:	Pečat odgovornog voditelja:
Stručni tim u izradi plana: Prof. dr. sc. Oleg Grgurević, dipl. ing. arh., dipl. ing. šum. Ivona Jerković, dipl. ing. arh. Hrvoje Vidović, dipl. ing. arh. Ivana Šustić, dipl. ing. arh. Nikola Kašić, mag. ing. arch. Marina Krčalić, mag. ing. arch. Marko Jakelić, dipl. ing. arh.	Deanka Hirjan, dipl. iur. Dr. sc. Hrvoje Carić, dipl. occ., dipl. struč. zaštite okoliša Dragan Vlasisavljević, mag. sc. geol. Duran Klepo, dipl. ing. građ. Božo Tomić, dipl. ing. el. Damir Šiljeg, mag. ing. el. Andrija Čuljak, mag. ing. mech.
Pečat predstavničkog tijela:	Predsjednik predstavničkog tijela: Marko Skokandić, ing.
Istovjetnost ovog prostornog plana s izvornikom ovjerava:	Pečat nadležnog tijela: