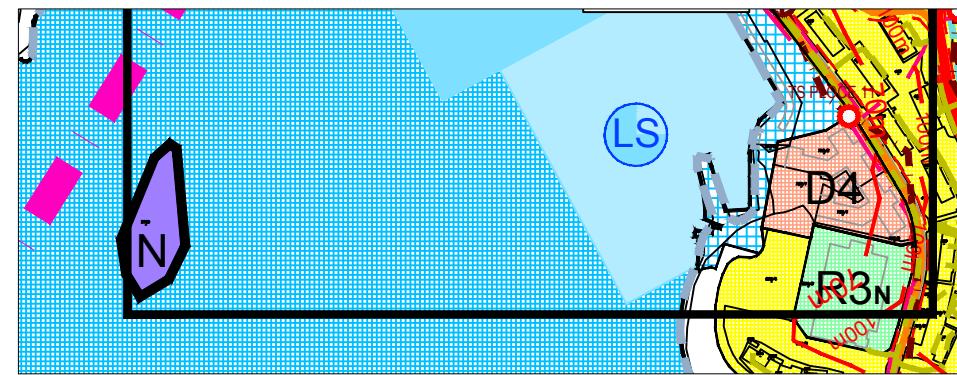
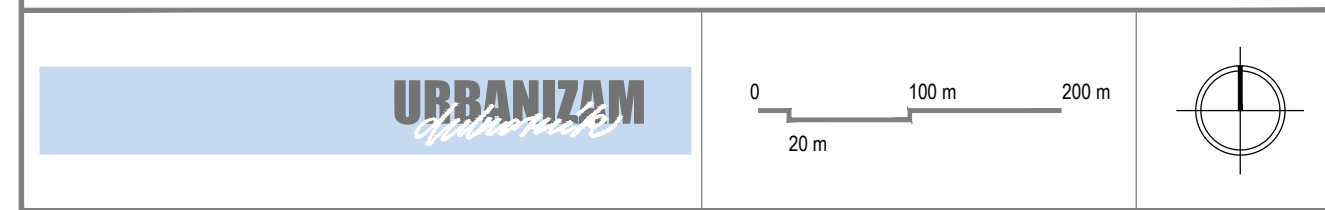


II. CILJANE IZMJENE I DOPUNE PROSTORNOG PLANA UREĐENJA GRADA PLOČA

LIST 4.9

GRAĐEVINSKA PODRUČJA NASELJA - Rogotin
IZVORNIK



TUMAČ PLANSKOG ZNAKOVLJA

PREDMET IZMJENA I DOPUNA

GRANICE

OBUHVAT OBVEZNE IZRADE
PROSTORNOG PLANA UREĐENJA
UPU industrijsko poslovne zone
UPU poslovne zone Rogotin
UPU Rogotin

GRANICA NASELJA

OBALNA LINIJA

GRANICA INUNDACIJSKOG POJASA

PROSTOR OGRANIČENJA ZOP-a

1000m OD OBALNE CRTE

100m OD OBALNE CRTE

70m OD OBALNE CRTE

300m OD OBALNE CRTE

RAZVOJ I UREĐENJE PROSTORA / POVRŠINA NASELJA

GRAĐEVINSKA PODRUČJA
IZGRAĐENO/NEIZGRAĐENO

MJEŠOVITA NAMJENA

MJEŠOVITA NAMJENA
NEIZGRAĐENO NEUREĐENO

ŠPORTSKO-REKREACIJSKA NAMJENA
vaterpolo R10_N

TRADICIJSKI ZASEOK

RAZVOJ I UREĐENJE PROSTORA / POVRŠINA IZVAN NASELJA

GRAĐEVINSKA PODRUČJA
IZGRAĐENO/NEIZGRAĐENO

NEUREĐENI DIO GRAĐEVINSKOG PODRUČJA

GOSPODARSKA NAMJENA
poslovna - pretežito trgovačka - K2,
mješovita - pretežito trgovačka - K5

GOSPODARSKA NAMJENA
industrijska pretežito prehrambena - I3

GROBLJE

PLAŽA - UREĐENA

PROMET

ZAŠTITNI KORIDOR DALEKOVODA

ZAŠTITNI KORIDOR ŽELJEZNICE

ZAŠTITNI KORIDOR PROMETNICA

DRŽAVNA CESTA (D)

ŽUPANIJSKA CESTA (Ž)

LOKALNA CESTA (L)

OSTALE CESTE - ASFALTIRANE KOLNE
planirane OSTALE CESTE - ASFALTIRANE
KOLNE

OSTALE CESTE - NEASFALTIRANE
KOLNO-PJEŠAČKE

ULICE U NASELJU

POLJSKI PUTEVI

BICIKLISTIČKE STAZE

ŽELJEZNIČKA PRUGA
ZA MEĐUNARODNI PROMET

STAJALIŠTE ŽELJEZNICE

INFRASTRUKTURNI SUSTAVI

ENERGETSKI SUSTAV
PROIZVODNJA I CIJEVNI TRANSPORT NAFTE I PLINA

SKLADIŠTE
nafta i naftni derivati - ND

PREKRCAJNA LUKA (TERMINAL)
naftni derivati - DT

ELEKTROENERGETIKA

DV ILI KB 110kV

DV ILI KB 35kV

DV ILI KB 10 (20) kV

TS 10 (20) kV

VODNOSKOPARSKI SUSTAV VODOOPSKRBA

MAGISTRALNI VODOOPSKRBNI CJEVOVOD

OSTALI VODOOPSKRBNI CJEVOVODI

ODVODNJA OTPADNIH VODA

GLAVNI ODVODNI KANAL (KOLEKTOR)

CRPNA STANICA

POŠTA I TELEKOMUNIKACIJE

POŠTA

JEDINICA POŠTANSKE MREŽE

JAVNE TELEKOMUNIKACIJE - TELEFONSKA MREŽA

PODRUČNA TELEFONSKA CENTRALA

VODOVI I KANALI

MAGISTRALNI

KORISNIČKI I SPOJNI

PODRUČJA POSEBNIH UVJETA KORIŠTENJA

ARHEOLOŠKA PODRUČJA

HIDROARHEOLOŠKA PODRUČJA

GRADSKO SEOSKA NASELJA

CIVILNA GRAĐEVINA

SAKRALNA GRAĐEVINA

PREDLOŽENO ZA ZAŠTITU

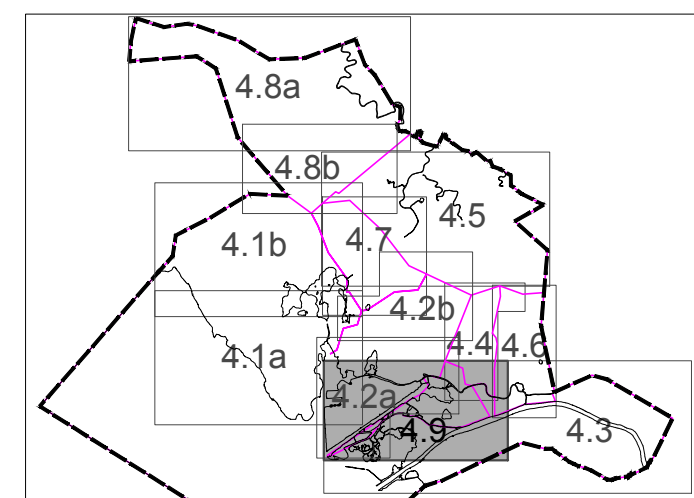
PARK PRIRODE

POSEBNI REZERVAT
ORNITOLOŠKO - IHITIOLOŠKI

OSOBITO VRIJEDAN PREDJEL
- PRIRODNI KRAJOBRAZ

PODRUČJA POSEBNIH OGRANIČENJA U KORIŠTENJU

POPLAVNO PODRUČJE
- 100 GODIŠNJA VELIKA VODA



Županija:	DUBROVAČKO-NERETVANSKA	Grad:	PLOČE
Naziv prostornog plana:	II. CILJANE IZMJENE I DOPUNE PROSTORNOG PLANA UREĐENJA GRADA PLOČA IZVORNIK		
Naziv kartografskog prikaza:	GRAĐEVINSKA PODRUČJA NASELJA - Rogotin		
Broj kartografskog prikaza:	4.9	Mjerilo kartografskog prikaza:	1 : 5 000
Odluka predstavničkog tijela o izradi plana (službeno glasilo): Odluka Gradskog vijeća Grada Ploča o izradi II. Ciljanih izmjena i dopuna Prostornog plana uređenja Grada Ploča (Službeni glasnik Grada Ploča 10/18.)	Odluka predstavničkog tijela o donošenju plana (službeno glasilo): Odluka Gradskog vijeća grada Ploča o donošenju II. Ciljanih izmjena i dopuna Prostornog plana uređenja Grada Ploča (Službeni glasnik Grada Ploča 06/21.)		
Javna rasprava (datum objave):	11. rujna 2020. godine	Javni uvid održan:	od 24. kolovoza do 22. rujna 2020. godine
Pečat tijela odgovornog za provođenje javne rasprave:	Odgovorna osoba za provođenje javne rasprave: Suzana Dragobratović, dipl.ing.		
Mjesto i datum izrade plana:		Dubrovnik, lipanj 2021.	
Suglasnosti i mišljenja nadležnih organa uprave na plan: MIŠLJENJE Zavoda za prostorno uređenje Dubrovačko-neretvanske županije (KLASA: 350-02/18-02/07, URBROJ: 2117/1-21/01-20-14) od 02. prosinca 2020. SUGLASNOST Ministarstva prostornog uređenja, graditeljstva i državne imovine, Uprava za prostorno uređenje i dozvole državnog značaja (KLASA:350-02/20-11/39, URBROJ: 531-06-1-1-21-2) od 13. siječnja 2021.			
Pravna osoba / tijelo koje je izradilo plan:	URBANIZAM Dubrovnik d.o.o. Dubrovnik		
Pečat pravne osobe/tijela koje je izradilo plan:	M.P.	Odgovorna osoba:	dr.sc. Zrinka Rudež, dipl.ing.arh. Direktor
Odgovorni voditelj izrade plana:	M.P.	dr.sc. Zrinka Rudež, dipl.ing.arh.	
Stručni tim u izradi plana: Ivan Goluža, dipl. ing. građ. Danka Grbac Nikolac, dipl.ing.kraj.arh. Jurica Knego, mag.geogr. i mag.ing.geod.et.geoinf. Jure Marić, prof. Josip Mikulić, dipl.iur.	Bojana Nardi, prof dr.sc. Zrinka Rudež, dipl.ing.arh. Bajro Sarić, dipl.oec. Marina Stenek, dipl.ing.bio. i univ.spec.tech. Antonio Šakić, arh.teh.		
Pečat predstavničkog tijela:	M.P.	Predsjednik predstavničkog tijela: Aleksandar Ostojić	
Istovjetnost ovog prostornog plana s izvornikom ovjerava:	Pečat nadležnog tijela: M.P.		
(ime, prezime i potpis)			