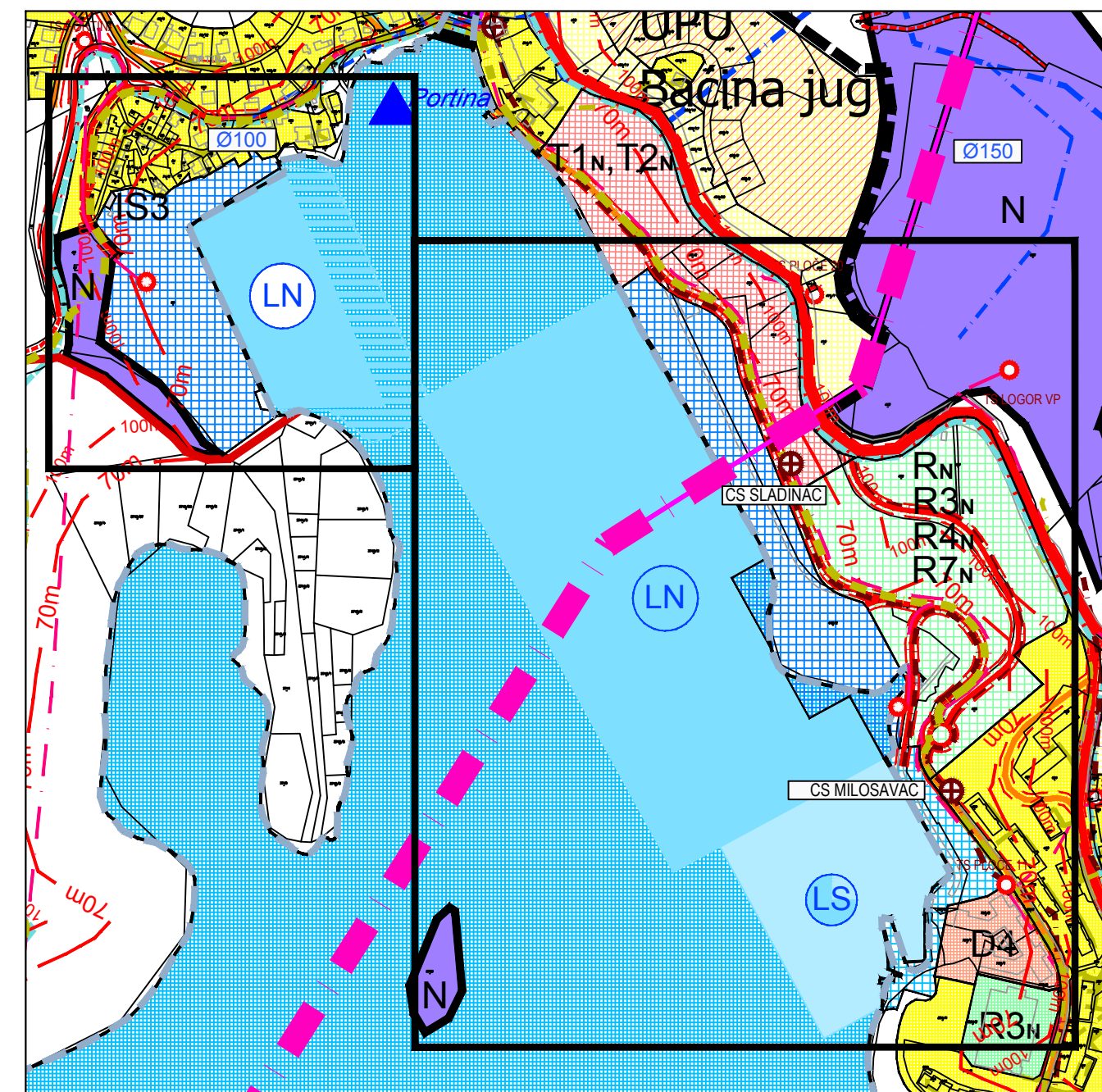
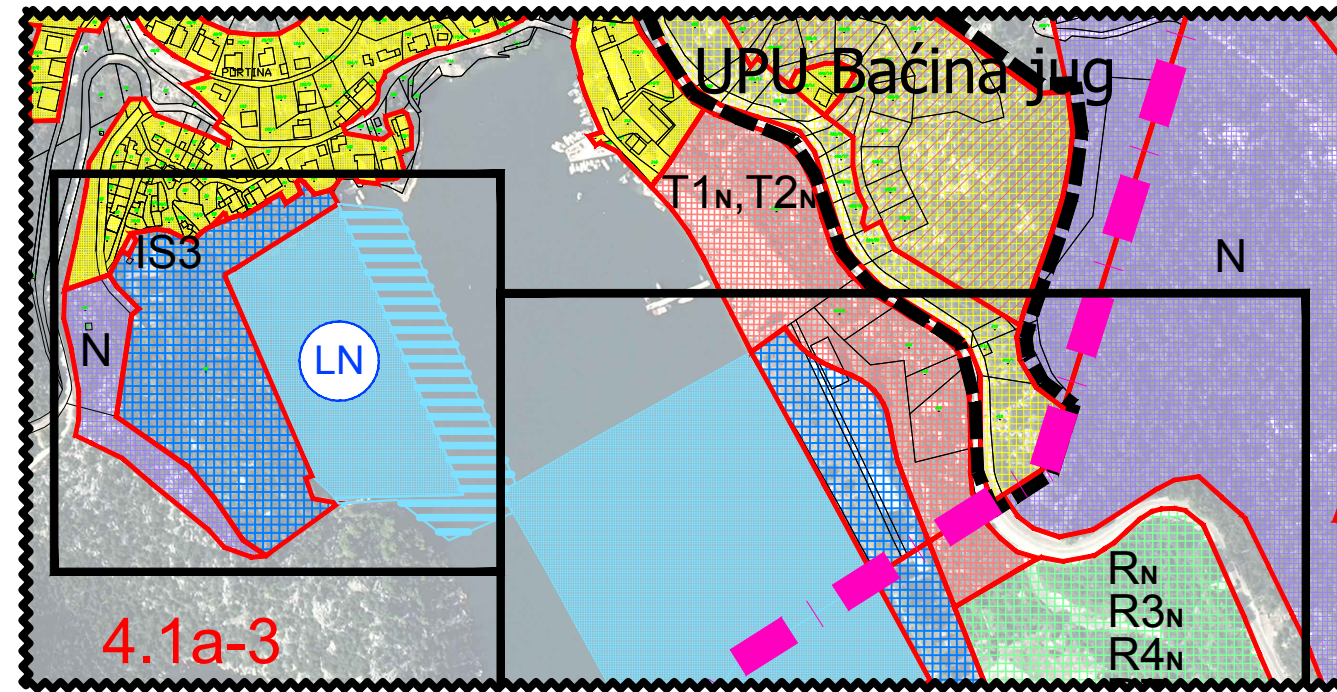


## DETALJI UKLOPA GRAĐEVINSKOG PODRUČJA U DOF



### TUMAČ PLANSKOG ZNAKOVLJA

- PREDMET IZMJENA I DOPUNA**
- GRANICE**
- UPU
  - OBUHVAAT OBVEZNE IZRADE PROSTORNOG PLANA UREĐENJA
  - UPU zone rekreacije Male Bare
  - UPU Željugrad
  - UPU Dobrogošće
  - UPU Bačina jug
- GRANICA NASELJA
- GRANICA PPUG-a
- OBALNA LINIJA
- GRANICA INUNDACIJSKOG POJASA

### PROSTOR OGRANIČENJA ZOP-a

- 1000m OD OBALNE CRTE
- 100m OD OBALNE CRTE
- 70m OD OBALNE CRTE
- 300m OD OBALNE CRTE

### RAZVOJ I UREĐENJE PROSTORA / POVRŠINA NASELJA

- GRAĐEVINSKA PODRUČJA IZGRADENO/NEIZGRADENO
- MJEŠOVITA NAMJENA
  - MJEŠOVITA NAMJENA NEIZGRADENO NEUREĐENO
  - UGOSTITELJSKO TURISTIČKA NAMJENA hotel - T1n, turističko naselje - T2w, kamp - T3n
  - GOSPODARSKA NAMJENA poslovna - K4
  - JAVNA I DRUŠTVENA NAMJENA upravna D1, školska D4, vjerska D7, predškolska D8, dom kulture D9, vatrogasni dom D10, policija D11
  - ŠPORTSKO-REKREACIJSKA NAMJENA kupališna zona R6n
  - LUKA NAUČIČKOG TURIZMA DRŽAVNOG ZNAČAJA - LN - kopneni obuhvat
  - LUKA NAUČIČKOG TURIZMA DRŽAVNOG ZNAČAJA - LN - morski obuhvat
  - IZDVOJENI BAZEN LUKE NAUČIČKOG TURIZMA DRŽAVNOG ZNAČAJA - LN - kopneni obuhvat
  - IZDVOJENI BAZEN LUKE NAUČIČKOG TURIZMA DRŽAVNOG ZNAČAJA - LN - morski obuhvat
  - MOGUĆE PROŠIRENJE AKVATORIJA IZDVOJENOG BAZENA LN "SIDRIŠTE" potrebno preispitati detaljnom projektnom dokumentacijom
  - TRADICIJSKI ZASEOK

### RAZVOJ I UREĐENJE PROSTORA / POVRŠINA IZVAN NASELJA

- GRAĐEVINSKA PODRUČJA IZGRADENO/NEIZGRADENO
- NEUREĐENI DIO GRAĐEVINSKOG PODRUČJA
  - UGOSTITELJSKO TURISTIČKA NAMJENA hotel - T1, turističko naselje - T2, kamp - T3
  - ŠPORTSKO-REKREACIJSKA NAMJENA šport i rekreacija - R, sportsko igralište R4, rekreacijski park - R5, kupališna zona R6
  - POSEBNA NAMJENA
  - GROBLJE
  - POVRŠINE INFRASTRUKTURNIH SUSTAVA trafostanica 110/20(10) - IS1, željeznička pruga - IS2 crna stanica - IS3
  - PLAŽA - UREĐENA
  - PLAŽA - PRIRODNA

### PROMET

- ZAŠTITNI KORIDOR DALEKOVODA
- ZAŠTITNI KORIDOR PLANIRANOG PLINOVODA
- ZAŠTITNI KORIDOR PROMETNICA
- ZONA ZABRANJENE IZGRADNJE
- DRŽAVNA CESTA (D)
- ŽUPANIJSKA CESTA (Ž)
- OSTALE CESTE - ASFALTIRANE KOLNE
- OSTALE CESTE - NEASFALTIRANE KOLNO-PJEŠAČKE planirane OSTALE CESTE ASFALTIRANE KOLNE
- OSTALE CESTE - NEASFALTIRANE ZAPUŠTENE PJEŠAČKE POVEZUJU TRADICIJSKA NASELJA
- ULICE U NASELJU
- POLJSKI PUTEVI
- BICIKLISTIČKE STAZE
- PJEŠAČKE STAZE
- PRIVEZIŠTE

### INFRASTRUKTURNI SUSTAVI ENERGETSKI SUSTAV

- PROIZVODNJA I CIJEVNI TRANSPORT NAFTE I PLINA
- MAGISTRALNI PLINOVOD ZA MEĐUNARODNI TRANSPORT
  - MJERNO REDUKCIJSKA STANICA
- ELEKTROENERGETIKA
- DV ILI KB 110kV
  - DV ILI KB 35kV
  - DV ILI KB 10 (20) kV
  - TS 10 (20) kV

### VODNOSPODARSKI SUSTAV

- VODOOPSKRBA
- MAGISTRALNI VODOOPSKRBNI CJEVOVOD
  - OSTALI VODOOPSKRBNI CJEVOVODI
  - VODOZAHVAT / VODOCRPILIŠTE
  - VODOSPREMA
  - CRPNA STANICA
- ODVODNJA OTPADNIH VODA
- GLAVNI ODVODNI KANAL (KOLEKTOR)
  - UREĐAJ ZA PROČIŠĆAVANJE
  - ISPUST
  - CRPNA STANICA

### UREĐENJE VODOTOKA I VODA

- REGULACIJSKI ZAŠTITNI SUSTAVI
- ODVODNI TUNEL
  - ODVODNI KANAL

### POŠTA I TELEKOMUNIKACIJE

- POŠTA
- JEDINICA POŠTANSKE MREŽE
- JAVNE TELEKOMUNIKACIJE - TELEFONSKA MREŽA
- PODRUČNA TELEFONSKA CENTRALA
  - KABELSKA STANICA
- VODOVI I KANALI
- MAGISTRALNI
  - KORISNIČKI I SPOJNI
- JAVNE TELEKOMUNIKACIJE - POKRETNJA MREŽA
- AKTIVNE LOKACIJE (BAZNA RADIJSKA STANICA)
- RADIO I TV SUSTAV VEZA
- RADIJSKI KORIDOR
  - TV PRETVARAČ

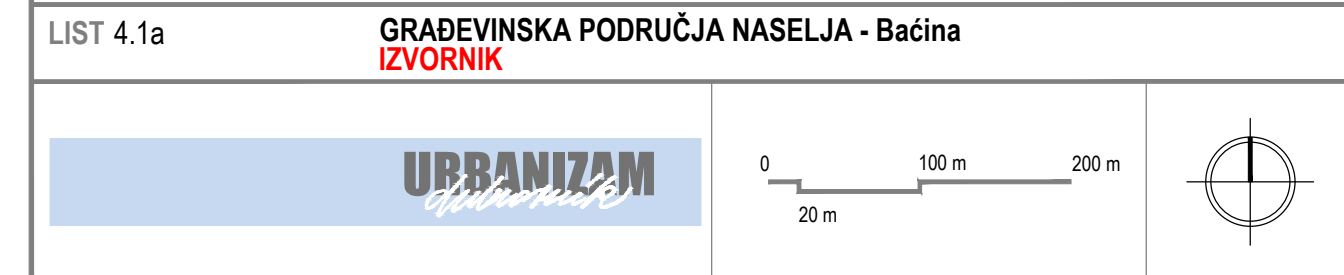
### PODRUČJA POSEBNIH UVJETA KORIŠTENJA

- ARHEOLOŠKA PODRUČJA
- HIDROARHEOLOŠKA PODRUČJA
- ARHEOLOŠKI POJEDINAČNI LOKALITET - KOPNENI
- GRADSKO SEOSKA NASELJA
- GRADITELJSKI SKLOP
- CIVILNA GRAĐEVINA
- SAKRALNA GRAĐEVINA
- PRAPOVIJESNE GOMILE
- PREDLOŽENO ZA ZAŠTITU
- PARK PRIRODE
- OSOBITO VRIJEDAN PREDJEL - PRIRODNI KRAJOBRAZ
- OBRADA, SKLADIŠTENJE I ODLAGANJE OTPADA
- ODLAGALIŠTE OTPADA komunalni otpad - OK, inertni otpad - OI
- GRAĐEVINA ZA OBRADU OTPADA građevinski otpad - GO
- PRETOVARNA STANICA

### PODRUČJA POSEBNIH OGRANIČENJA U KORIŠTENJU

- POPLAVNO PODRUČJE - 20 GODIŠNJA VELIKA VODA
- POPLAVNO PODRUČJE - 100 GODIŠNJA VELIKA VODA

## II. CILJANE IZMJENE I DOPUNE PROSTORNOG PLANA UREĐENJA GRADA PLOČA



Županija:	DUBROVAČKO-NERETVANSKA	Grad:	PLOČE
Naziv prostornog plana:	<b>II. CILJANE IZMJENE I DOPUNE PROSTORNOG PLANA UREĐENJA GRADA PLOČA</b> <b>IZVORNIK</b>		
Naziv kartografskog prikaza:	GRAĐEVINSKA PODRUČJA NASELJA - Bačina		
Broj kartografskog prikaza:	4.1a	Mjerilo kartografskog prikaza:	1 : 5 000
Odluka predstavničkog tijela o izradi plana (službeno glasillo):	Odluka Gradskog vijeća grada Ploča o izradi II. Ciljanih izmjena i dopuna Prostornog plana uređenja Grada Ploča (Službeni glasnik Grada Ploča 10/18.)		Odluka predstavničkog tijela o donošenju plana (službeno glasillo):
			Odluka Gradskog vijeća grada Ploča o donošenju II. Ciljanih izmjena i dopuna Prostornog plana uređenja Grada Ploča (Službeni glasnik Grada Ploča 06/21.)
Javna rasprava (datum objave):	11. rujna 2020. godine	Javni uvid održan:	od 24. kolovoza do 22. rujna 2020. godine
Pečat tijela odgovornog za provođenje javne rasprave:	Odgovorna osoba za provođenje javne rasprave:		
	Suzana Dragobratović, dipl.ing.		
	Mjesto i datum izrade plana:		
	Dubrovnik, lipanj 2021.		
Suglasnosti i mišljenja nadležnih organa uprave na plan:	MIŠLJENJE Zavoda za prostorno uređenje Dubrovačko-neretvanske županije (KLASA: 350-02/18-02/07, URBROJ: 2117/1-21/01-20-14) od 02. prosinca 2020. SUGLASNOST Ministarstva prostornog uređenja, graditeljstva i državne imovine, Uprava za prostorno uređenje i dozvole državnog značaja (KLASA:350-02/20-11/39, URBROJ: 531-06-1-1-21-2) od 13. siječnja 2021.		
Pravna osoba / tijelo koje je izradilo plan:	URBANIZAM Dubrovnik d.o.o. Dubrovnik		
Pečat pravne osobe/tijela koje je izradilo plan:	M.P.	Odgovorna osoba:	
	URBANIZAM Dubrovnik d.o.o. Valovska 8/1, 20 000 DUBROVNIK	dr.sc. Zrinka Rudež, dipl.ing.arh. Direktor	
Odgovorni voditelj izrade plana:	M.P.		dr.sc. Zrinka Rudež, dipl.ing.arh.
Stručni tim u izradi plana:	Ivan Goluža, dipl. ing. grad. Danica Čibac Nikolić, dipl.ing.kraj.arh. Jurica Krnegović, mag.geogr. i mag.ing.geod.et.geoinf. Jura Marić, prof. Josip Mikulić, dipl.iur.		Bojana Nardi, prof. dr.sc. Zrinka Rudež, dipl.ing.arh. Bajro Sarić, dipl. oec. Marina Stenek, dipl.ing.bio. i univ.spec.tech. Antonio Šakić, arh.teh.
Pečat predstavničkog tijela:	M.P.	Predsjednik predstavničkog tijela:	
		Aleksandar Ostojić	
Istovjetnost ovog prostornog plana s izvornikom ovjerava:	Pečat nadležnog tijela:		
(ime, prezime i potpis)	M.P.		

