



TUMAČ ZNAKOVA

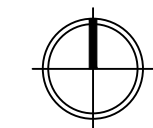
GRANICE

-  DRŽAVNA GRANICA
-  GRADSKA GRANICA
-  GRANICA NASELJA

NASELJA

-  IZGRAĐENI I NEIZGRAĐENI DIO GRAĐEVINSKOG PODRUČJA NASELJA
-  NEIZGRAĐENI - UREĐENI DIO GRAĐEVINSKOG PODRUČJA NASELJA

**IZMJENE I DOPUNE
PROSTORNOG PLANA UREĐENJA GRADA METKOVIĆA**



LIST BR: 4.1

GRAĐEVINSKA PODRUČJA NASELJA - PRUD
IZVORNIK



0 50 m 250 m 500 m



Županija:	DUBROVAČKO - NERETVANSKA	GRAD METKOVIĆ
Naziv prostornog plana:	IZMJENE I DOPUNE PROSTORNOG PLANA UREĐENJA GRADA METKOVIĆA IZVORNIK	
Naziv kartografskog prikaza:	GRAĐEVINSKA PODRUČJA NASELJA - PRUD	
Broj kartografskog prikaza:	4.1	Mjerilo kartografskog prikaza: 1 : 5000
Odluka predstavničkog tijela o izradi plana (službeno glasilo): Odluka o izradi Izmjena i dopuna Prostornog plana uređenja Grada Metkovića (Neretvanski glasnik 3/10, 4/14)	Odluka predstavničkog tijela o donošenju plana (službeno glasilo): Odluka o donošenju Izmjena i dopuna Prostornog plana uređenja Grada Metkovića (Neretvanski glasnik, 01/15.)	
Javna rasprava (datum objave):	07.kolovoza 2014.	Javni uvid održan: od 20.kolovoza 2014. do 03.rujna 2014.
Pečat tijela odgovornog za provođenje javne rasprave:		Odgovorna osoba za provođenje javne rasprave: Božo Petrov, dr.med. Mjesto i datum izrade plana: Dubrovnik, veljača 2015.
Suglasnosti i mišljenja nadležnih organa uprave na plan: Pozitivno mišljenje Zavoda za prostorno uređenje Dubrovačko-neretvanske županije (KLASA: 350-02/14-02/09, URBROJ: 2117/1-21/1-14-05), od 30. prosinca 2014. godine Suglasnost Župana Dubrovačko-neretvanske županije (KLASA: 350-01/14-01/41, URBROJ: 2117/01-01-14-4), od 09. veljače 2015. godine		
Pravna osoba / tijelo koje je izradilo plan:	INSTITUT IGH d.d. ZAGREB	IGH URBANIZAM d.o.o. DUBROVNIK
Pečat pravne osobe/tijela koje je izradilo plan:		Odgovorna osoba: dr.sc. Jelena Bleiziffer, dipl.ing.građ. Član Uprave dr.sc. Miroslav Šimun, dipl.ing.građ. Prokurist dr.sc. Zrinka Rudež, dipl.ing.arh. Direktor
Odgovorni voditelj izrade plana:		dr.sc. Zrinka Rudež, dipl.ing.arh.
Stručni tim u izradi plana:	Nikša Begović, ing. Jurica Knego, mag.geogr. i mag.ing.geod.et.geoinf. Nikolina Vuković Kolendić, dipl.ing.građ. Nada Komadina, ing.arh. Mirjana Laganin, dipl.oec. Danijela Mandić, dipl.ing.građ.	Jure Marić, prof. Anđelka Mikulić, dipl.ing.građ. Josip Mikulić, dipl.iur. Katarina Mojaš, mag.ing.arch. dr.sc. Borislav Puljić, dipl.ing.arh. dr.sc. Zrinka Rudež, dipl.ing.arh. Bajro Sarić, dipl.oec.
Pečat predstavničkog tijela:		Predsjednik predstavničkog tijela: Marin Veraja Pečat nadležnog tijela:
Istovjetnost ovog prostornog plana s izvornikom ovjerava:		
(ime, prezime i potpis)		