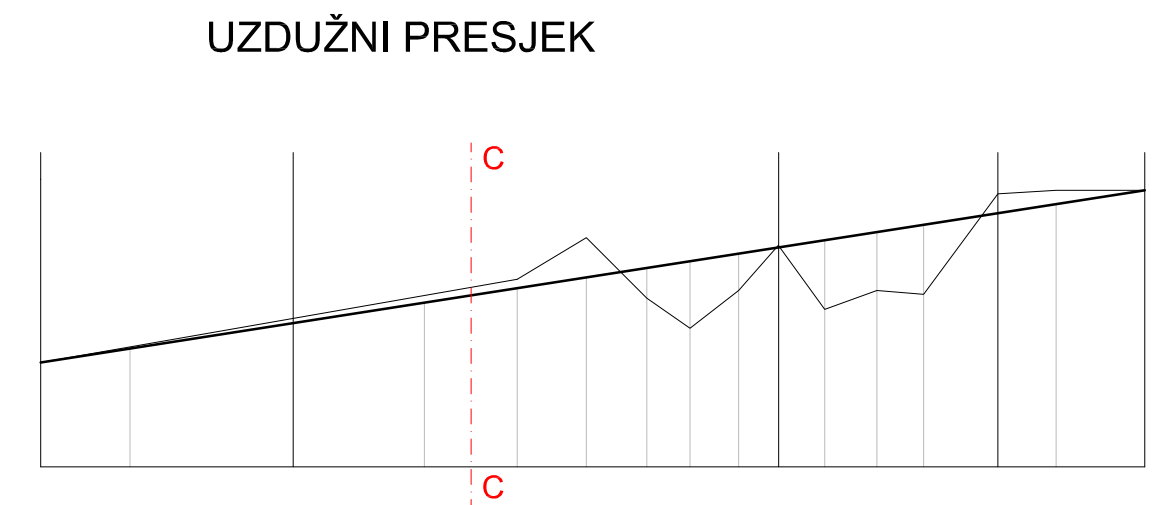


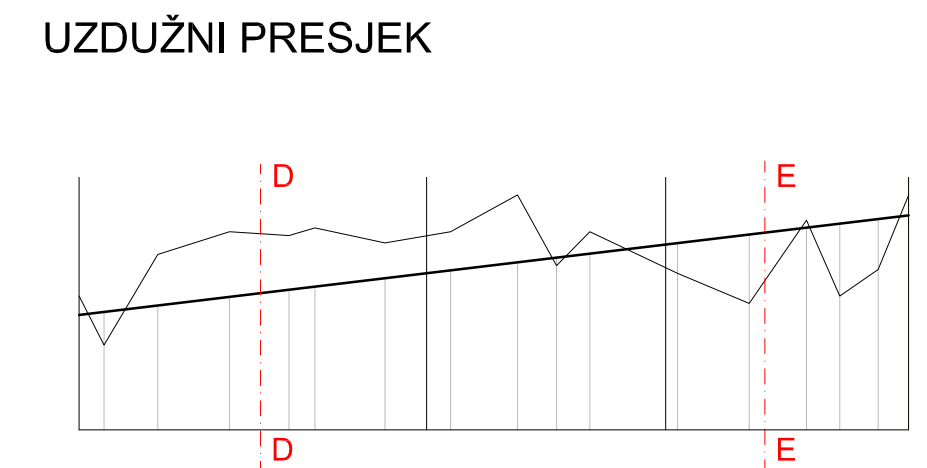
STACIJA	0	100	200	300
STACIJA	0+000.00	0+100.00	0+200.00	0+300.00
BROJ PROFILA	Početak-Ulica 2	Ulica 5	Ulica 3	Kraj
KOTA TERENA	2.68	2.68	2.73	2.73
NIVELETE	2.68	2.67	2.72	2.72
PAD NIVELETE	0.00 %	0.30 %	0.15 %	0.00 %
POPREČNI NAGIB	2.5%	2.5%	2.5%	2.5%
PRAVCI I KRIVINE	I= 332.36 m			

ULICA 1



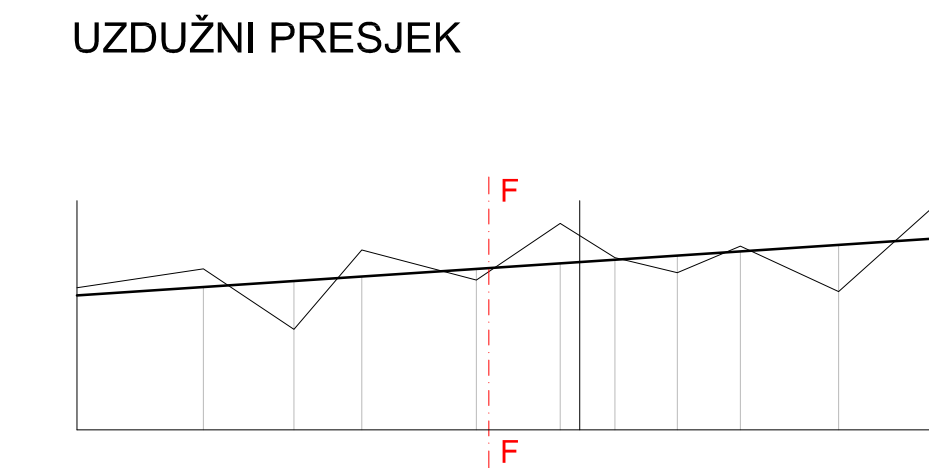
STACIJA	0	100	200	300
STACIJA	0+000.00	0+100.00	0+200.00	0+300.00
BROJ PROFILA	Početak-Ulica 1	Ulica 4	Ulica 6	Ulica 3
KOTA TERENA	2.68	2.68	2.73	2.73
NIVELETE	2.68	2.67	2.72	2.72
PAD NIVELETE	0.00 %	0.30 %	0.15 %	0.00 %
POPREČNI NAGIB	2.5%	2.5%	2.5%	2.5%
PRAVCI I KRIVINE	I= 23.59 m	I= 130.0 m	I= 24.59 m	I= 1000.0 m

ULICA 2



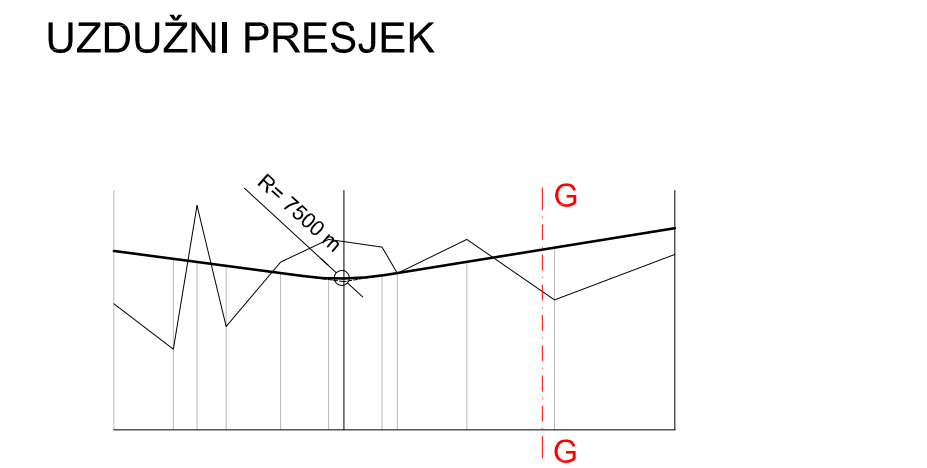
STACIJA	0	100	200
STACIJA	0+000.00	0+100.00	0+200.00
BROJ PROFILA	Početak-Ulica 1	Ulica 4	Ulica 5
KOTA TERENA	2.68	2.68	2.73
NIVELETE	2.68	2.67	2.72
PAD NIVELETE	0.00 %	0.30 %	0.15 %
POPREČNI NAGIB	2.5%	2.5%	2.5%
PRAVCI I KRIVINE	I= 219.40 m		

ULICA 3



STACIJA	0	100	200
STACIJA	0+000.00	0+100.00	0+200.00
BROJ PROFILA	Početak-Ulica 2	Ulica 5	Kraj-Ulica 3
KOTA TERENA	2.68	2.68	2.73
NIVELETE	2.68	2.67	2.72
PAD NIVELETE	0.00 %	0.30 %	0.15 %
POPREČNI NAGIB	2.5%	2.5%	2.5%
PRAVCI I KRIVINE	I= 227.24 m		

ULICA 4



STACIJA	0	100	200
STACIJA	0+000.00	0+100.00	0+200.00
BROJ PROFILA	Početak-Ulica 1	Ulica 4	Kraj-Ulica 3
KOTA TERENA	2.68	2.68	2.73
NIVELETE	2.68	2.67	2.72
PAD NIVELETE	0.00 %	0.30 %	0.15 %
POPREČNI NAGIB	2.5%	2.5%	2.5%
PRAVCI I KRIVINE	I= 75.20 m	I= 20.0 m	I= 54.82 m

ULICA 5

DETALJNI PLAN UREĐENJA STAMBENO POSLOVNI KOMPLEKS I PASTORALNI CENTAR PRŽINE
IZVORNIK

LIST BR: 2.1.1 PROMETNA, TELEKOMUNIKACIJSKA I KOMUNALNA INFRASTRUKTURNA MREŽA
PROMET: UZDUŽNI I POPREČNI PRESJECI

Županija: DUBROVAČKO-NERETVANSKA	Općina: GRAD METKOVIĆ
Naziv prostornog plana: DETALJNI PLAN UREĐENJA STAMBENO POSLOVNI KOMPLEKS I PASTORALNI CENTAR PRŽINE	
Naziv kartografskog prikaza: PROMETNA, TELEKOMUNIKACIJSKA I KOMUNALNA INFRASTRUKTURNA MREŽA PROMET: UZDUŽNI I POPREČNI PRESJECI	
Broj kartografskog prikaza: 2.1.1	Mjerilo kartografskog prikaza: 1:1000
Program mjera za unapređenje stanja u prostoru (službeno glasilo):	Odluka predstavničkog tijela o donošenju plana (službeno glasilo):
Neretvanski glasnik 06/05	Neretvanski glasnik 01/11
Javna rasprava (datum objave):	Javni uvid održan:
15. svibnja 2010.	od 24. svibnja 2010. do 23. lipnja 2010.
Pečat tijela odgovorno za provođenje javne rasprave:	Odgovorna osoba za provođenje javne rasprave:
	Milodod Dodig, dipl.ing.
	Mjesto i datum izrade plana: DUBROVNIK, ožujak 2011.

Suglasnost i mišljenje nadležnih organa uprave na plan:
Mišljenje Zavoda za prostorno uređenje Dubrovačko-neretvanske županije,
Klasa: 350-01/10-01/31, Urbroj: 2117/1-2/11-11-4, od 12. siječnja 2011.
Pravna osoba / tijelo koje je izradilo plan: INSTITUT IGH d.d., ZAVOD ZA URBANIZAM I PROSTORNO PLANIRANJE, ODJEL ZA URBANIZAM

Pečat pravne osobe / tijela koje je izradio plan:	Odgovorna osoba: dr.sc. Zrinka Rudež, dipl.ing.arh.
Odgovorni voditelj izrade plana:	Stručni tim u izradi plana: Nikša Begović, ing. Lea Đurović Ruso, dipl.ing.arh. Ines Horvat, dipl.ing.arh. Dijana Kopačić, prof. Vedran Kopačić, dipl.ing.grad. Jure Marčić, prof. dr.sc. Miroslav Marčić, dipl.ing.agr.-ur.kraj. dr.sc. Zrinka Rudež, dipl.ing.arh.
Pečat predstavničkog tijela: Gradsko vijeće Grada Metkovića	Stručni tim Arhitektura i graditeljstvo Goluža d.o.o. Ivan Goluža, dipl.ing.grad. dr.sc. Mato Goluža, dipl.ing.grad. Suradnik: Karolina Šuvak, dipl.ing.grad.
Istovjetnost ovog prostornog plana s izvornikom ovjerava:	Pečat nadležnog tijela: Predsjednik predstavničkog tijela: Darko Volarević, dr.med.

(ime, prezime i potpis)