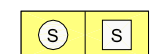




OBUHVAT CILJANIH IZMJENA I DOPUNA

RAZVOJ I UREĐENJE POVRŠINA NASELJA

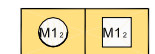
izgrađeno neizgrađeno



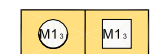
STAMBENA NAMJENA

MJEŠOVITA NAMJENA

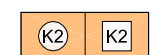
M1₁ - PRETEŽITO STANOVANJE, M1₂ - PRETEŽITO STANOVANJE U ZELENILU (povijesni vrtovi), M1₃ - VILE U ZELENILU, M1₄ - PRETEŽITO STANOVANJE U RURALNIM SKLOPOVIMA I AMBIJENTALNIM CJELINAMA



SREDNJA GUSTOĆA (gustoća od 100 do 200 st/ha)
PRETEŽITO STANOVANJE



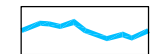
VISOKA GUSTOĆA (gustoća veća od 200 st/ha)
PRETEŽITO STANOVANJE



POSLOVNA NAMJENA
K2 - PRETEŽITO TRGOVAČKA



JAVNA I DRUŠTVENA NAMJENA
D - JAVNA I DRUŠTVENA NAMJENA, D1 - UPRAVNA, D2 - SOCIJALNA, D3 - ZDRAVSTVENA, D4 - PREDŠKOLSKA I ŠKOLSKA, D5 - VISOKO UČILIŠTE, D6 - KULTURA, D7 - VJERSKA



MOGUĆNOST INTERVENCIJA NA OBALI



JAVNE ZELENE POVRŠINE
Z1 - JAVNI PARKOVI, Z3 - VRTOVI, PERIVOJI



ZAŠTITNO ZELENILO I PEJZAŽNE POVRŠINE



OSTALA OBRADIVA TLA



ZAŠTITNA ŠUMA



GRANICA GRAĐEVINSKOG PODRUČJA NASELJA

CESTOVNI PROMET

CESTE, ULICE I JAVNE PROMETNE POVRŠINE



AUTOCESTA (ALTERNATIVNO BRZA CESTA)



DRŽAVNA BRZA CESTA



OSTALE DRŽAVNE CESTE



KORIDOR DRŽAVNE CESTE



GLAVNA GRADSKA ULICA



GRADSKA ULICA



SABIRNA ULICA



OSTALE ULICE



ALTERNATIVNA TRASA ULICE (koridor za istraživanje)



PJEŠAČKI PRAVCI




RASKRIŽJE (potrebno istraživanje)




MOST



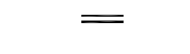
TUNEL



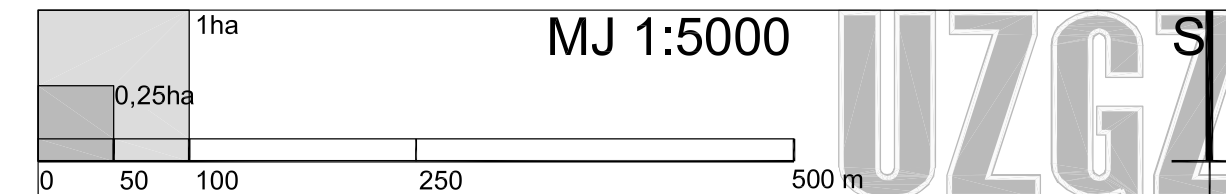
NADHODNIK



PJEŠAČKI TUNEL (koridor za istraživanje)



ŽIČARA (koridor za istraživanje)



Rujan 2012.

Županija: DUBROVAČKO - NERETVANSKA	
Grad: DUBROVNIK	
CILJANE IZMJENE I DOPUNE GENERALNOG URBANISTIČKOG PLANA GRADA DUBROVNIKA	
Naziv prostornog plana: KORIŠTENJE I NAMJENA PROSTORA	
Naziv kartografskog prikaza: KORIŠTENJE I NAMJENA PROSTORA	
Broj kartografskog prikaza: 1.	Mjerilo kartografskog prikaza: 1:5000
Odluka o izradi Ciljanih izmjena i dopuna GUP-a Dubrovnika "Službeni glasnik Grada Dubrovnika" Broj 2/12	Odluka Gradskog vijeća o donošenju plana: "Službeni glasnik Grada Dubrovnika" Broj 8/12
Javna rasprava održana: 11.06.2012. - 18.06.2012.	Javno izlaganje održano: 14.06.2012.
Pečat tijela odgovornog za provođenje javne rasprave:	Odgovorna osoba za provođenje javne rasprave: Jelena Lončarić dipl.iur.
Pravna osoba / tijelo koje je izradilo plan: URBANISTIČKI ZAVOD GRADA ZAGREBA d.o.o. ZAGREB, Braće Domany 4	
Pečat pravne osobe / tijela koje je izradilo plan:	Odgovorna osoba: Luka Šulentić mag.ing.arch.
Odgovorni voditelj: 1. Zoran Hebar dipl. ing. arh.	
Stručni tim u izradi plana: 1. Zoran Hebar dipl. ing. arh. 2. Daliborka Pavlović aps. arh. 3. Miroslav Šreng grad.teh. 4. Vedrana Jurković bacc.arh. 5. Ivan Kapović mag.ing.arch.	
Pečat Gradskog vijeća Grada Dubrovnika:	Predsjednica Gradskog vijeća Grada Dubrovnika: Olga Muratti
Istovjetnost ovog prostornog plana s izvornikom ovjerava:	Pečat nadležnog tijela: