














# UPU





## RADELJEVIĆ - LIBERTAS

### TUMAČ ZNAKOVA



-  GRANICA OBUHVATA UPU-a
-  POSTOJEĆA TRAFOSTANICA
-  PLANIRANA TRAFOSTANICA
-  ELEKTRIKA, UKIDANJE 10 KV VODA
-  ELEKTRIKA 10 (20) KV VOD POSTOJEĆI
-  ELEKTRIKA 10 (20) KV VOD PLANIRANI
-  PLANIRANI TK ZDENAC
-  PLANIRANI TK PODZEMNI VOD
-  CESTOVNE POVRŠINE
-  KOLNO-PJEŠAČKE POVRŠINE
-  PJEŠAČKE POVRŠINE
-  ISTRAŽNI KORIDOR
-  POTREBNA RAZRADA PUTEM POSEBNE PROJEKTNE DOKUMENTACIJE

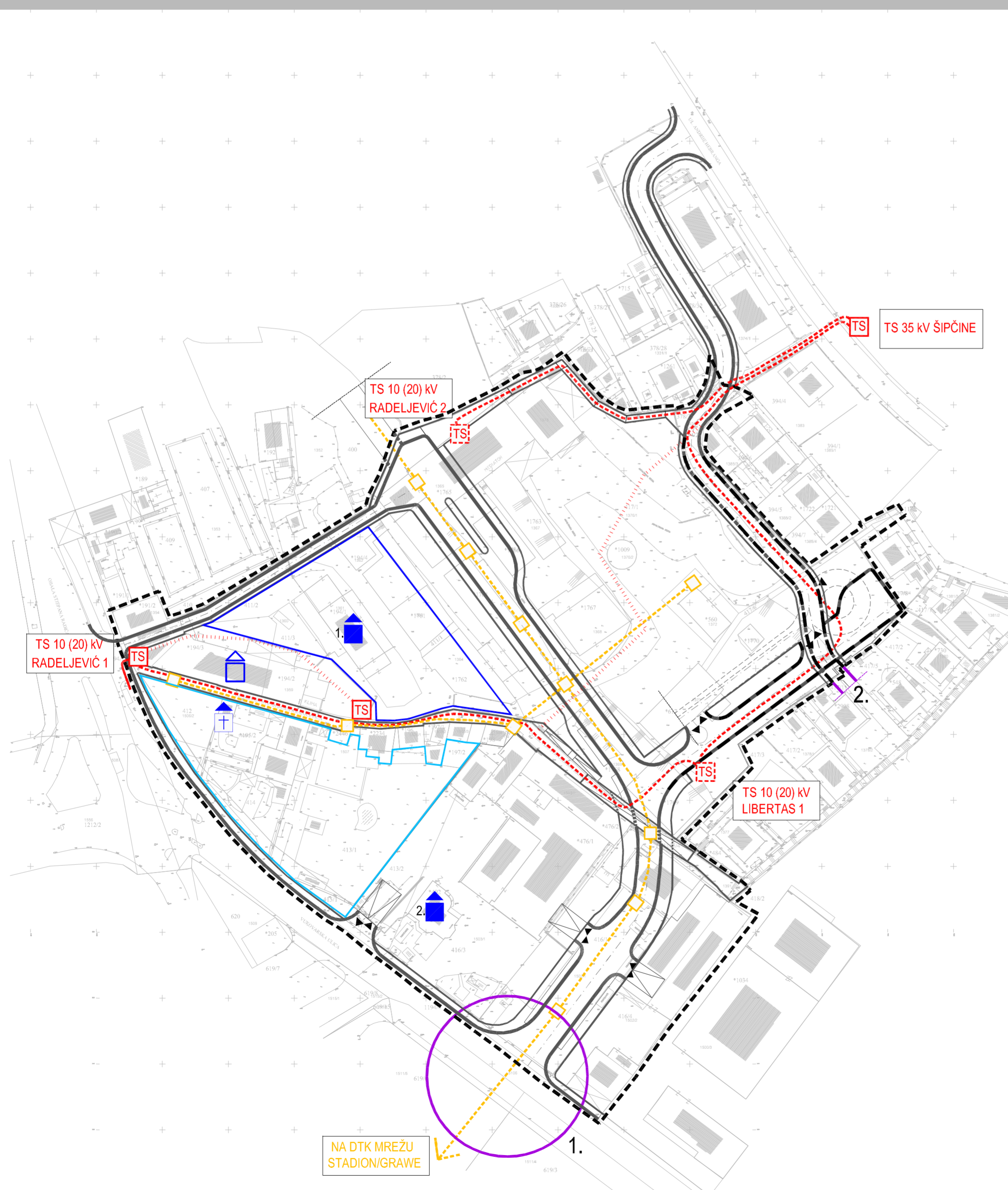
1. raskršće na Vukovarskoj ulici
2. spiralna rampa - veza na ulicu Šipčine

#### PODRUČJA POSEBNIH UVJETA KORIŠTENJA

-  GRADITELJSKI SKLOP - REGISTRIRANO KULTURNO DOBRO  
- Ljetnikovac Gradi-Vučić (Rješenje Klasa: UPII-612-08/07-06/0216)
-  CIVILNA GRAĐEVINA - registrirano kulturno dobro  
1. Ljetnikovac Bassegli-Gozze (Rješenje Klasa: UPII-612-08/06-05/9012)  
2. Bivša upravna zgrada "Dubrovačkog električnog tramvaja" (Rješenje Klasa: UPII-612-08/08-05/05)
-  CIVILNA GRAĐEVINA - evidentirano kulturno dobro  
- Postovna zgrada "Prvo dalmatinsko trgovačko društvo"
-  SAKRALNA GRAĐEVINA  
- kapelica ljetnikovca Gradi-Vučić (Rješenje Klasa: UPII-612-08/07-06/0216)

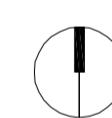
#### PODRUČJA POSEBNIH OGRANIČENJA U KORIŠTENJU

-  OBLIKOVNO VRIJEDNO PODRUČJE - REGISTRIRANO  
- zadržava se postojeće stanje
-  OBLIKOVNO VRIJEDNO PODRUČJE - PREDLAŽE SE  
- predlaže se valorizacija i rekonstrukcija nekadašnjeg renesansnog vrta



## URBANISTIČKI PLAN UREĐENJA RADELJEVIĆ - LIBERTAS IZVORNIK

### LIST 2.3. ELEKTROENERGETIKA I TELEKOMUNIKACIJE



Županija:	<b>DUBROVAČKO-NERETVANSKA</b>	Općina:	<b>GRAD DUBROVNIK</b>
Naziv prostornog plana:	URBANISTIČKI PLAN UREĐENJA RADELJEVIĆ - LIBERTAS		
Naziv kartografskog prikaza:	ELEKTROENERGETIKA I TELEKOMUNIKACIJE		
Broj kartografskog prikaza:	2.3.	Mjerilo kartografskog prikaza:	1 : 1 000
Odluka predstavničkog tijela o izradi plana (službeno glasilu):	Odluka predstavničkog tijela o donošenju plana (službeno glasilu):		
Službeni glasnik Grada Dubrovnika 06/08	Službeni glasnik Grada Dubrovnika 03/11		
Javna rasprava (datum objave): Ponovljena Javna rasprava (datum objave):	30. listopada 2009. 09. prosinca 2010.	Javni uvid održan:	od 09. studenog 2009. do 08. prosinca 2009. od 20. prosinca 2010. do 18. siječnja 2011.
Pečat tijela odgovornog za provođenje javne rasprave:	Odgovorna osoba za provođenje javne rasprave:  Jelena Lončarić, dipl.iur.		
Suglasnosti i mišljenja nadležnih organa uprave na plan: Mišljenje Zavoda za prostorno uređenje Dubrovačko-neretvanske županije, Klasa: 350-01/10-01/85, Urbroj: 2117/1-21/1-11-7, od 16. ožujka 2011. Suglasnost Ministarstva zaštite okoliša, prostornog uređenja i graditeljstva, Uprave za prostorno uređenje, Klasa: 350-02/11-13/30, Urbroj: 531-06-11-2, od 21. ožujka 2011.			
Pravna osoba/tijelo koje je izradilo plan:	<b>Institut IGH d.d. Zavod za prostorno planiranje</b>	Mjesto i datum izrade plana:	Dubrovnik, travanj 2011.
Pečat pravne osobe/tijela koje je izradilo plan:	Odgovorna osoba:  dr.sc. Zrinka Rudež, dipl.ing.arh.		
Koordinator plana i glavni planer:	dr.sc. Zrinka Rudež, dipl.ing.arh.		
Stručni tim IGH u izradi plana:	Nikša Begović, ing. Lea Đurović Ruso, dipl.ing.arh. Goran Gudelj, građ.teh. Ines Horvat, dipl.ing.arh. Dijana Kapanica, prof.	Vedran Kosović, dipl.ing.građ. Jure Marić, prof. dr.sc. Mara Marić, dipl.ing.agr. - ur.kraj. dr.sc. Zrinka Rudež, dipl.ing.arh.	
Pečat predstavničkog tijela:	Predsjednik predstavničkog tijela:  Olga Muratti, predsjednica Gradskog vijeća		
Istovjetnost ovog plana sa izvornikom ovjerava:	Pečat nadležnog tijela:		