








TUMAČ PLANSKOG ZNAKOVLJA

GRANICE



-  GRANICA URBANISTIČKOG PLANA UREĐENJA
-  GRANICA IZDVOJENOG GRAĐEVINSKOG PODRUČJA IZVAN NASELJA
-  GRANICA KATAstarskih ČESTICA
-  OBALNA LINIJA MORA
-  LINIJA 70 m/100 m OD OBALNE LINIJE MORA

SANACIJA

-  PODRUČJE, CJELINE I DIJELOVI UGROŽENOG OKOLIŠA - T - tlo, M - more
-  OPOŽARENO ŠUMSKO ZEMLJIŠTE - rekultiviranje

PROMET

CESTOVNI PROMET

-  GLAVNA ULICA
-  PJEŠAČKO-SERVISNE POVRŠINE (omogućen promet interventnim, servisnim i internim vozilima)


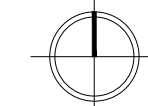
UREĐENJE VODA

-  VODOTOK OTVORENI / NADSVODENI

URBANISTIČKI PLAN UREĐENJA "KUPARI I"

LIST 3.5. UVJETI KORIŠTENJA, UREĐENJA I ZAŠTITE PROSTORA - Područja primjene posebnih mjera uređenja i zaštite
IZVORNIK

URBANIZAM

Županija:	DUBROVAČKO-NERETVANSKA	Općina:	Župa dubrovačka
Naziv prostornog plana:	URBANISTIČKI PLAN UREĐENJA "KUPARI I" IZVORNIK		
Naziv kartografskog prikaza:	UVJETI KORIŠTENJA, UREĐENJA I ZAŠTITE PROSTORA - Područja primjene posebnih mjera uređenja i zaštite		
Broj kartografskog prikaza:	3.5.	Mjerilo kartografskog prikaza:	1 : 2000
Odluka predstavničkog tijela o izradi plana (službeno glasilo): Odluka o izradi Urbanističkog plana uređenja "Kupari I" (Službeni glasnik Općine Župa dubrovačka 27/18)		Odluka predstavničkog tijela o donošenju plana (službeno glasilo): Odluka o donošenju Urbanističkog plana uređenja "Kupari I" (Službeni glasnik Općine Župa dubrovačka 02/20)	
Javna rasprava (datum objave): Ponovljena javna rasprava (datum objave):	23. listopada 2019. 12. prosinca 2019.	Javni uvid održan: Javni uvid za ponovljenu održan:	25. listopada - 23. studenog 2019. 20. prosinca 2019. - 18. siječnja 2020.
Pečat tijela odgovornog za provođenje javne rasprave:	Odgovorna osoba za provođenje javne rasprave: Jure Marić, prof. Mjesto i datum izrade plana: Dubrovnik, veljača 2020.		

Suglasnosti i mišljenja nadležnih organa uprave na plan:
SUGLASNOST Ministarstva graditeljstva i prostornog uređenja, Uprava za prostorno uređenje i dozvole državnog značaja (KLASA: 350-02/19-13/114, URBROJ: 531-06-1-1-20-6) od 4. veljače 2020.

Pravna osoba / tijelo koje je izradio plan:	URBANIZAM Dubrovnik d.o.o. Dubrovnik		
Pečat pravne osobe/tijela koje je izradio plan:	M.P.	Odgovorna osoba:	dr.sc. Zrinka Rudež, dipl.ing.arh. Direktor
Odgovorni voditelj izrade plana:	M.P.	dr.sc. Zrinka Rudež, dipl.ing.arh.	
Stručni tim u izradi plana:	Ivan Goluža, dipl. ing. grad. Danka Grbac Nikolac, dipl.ing.kraj.arh. Jurica Knego, mag.geogr. i mag.ing.geod.et.geoinf. Josip Mikulić, dipl.iur. dr.sc. Nenad Mikulić, dipl.ing.grad. Bojana Nardi, prof. dr.sc. Zrinka Rudež, dipl.ing.arh. Bajro Sarić, dipl.oec. Marina Stenek, dipl.ing.bio. i univ.spec.tech. Antonio Šakić, arh.teh. Franciska Šiljeg, mag.ing.aedif.		
Pečat predstavničkog tijela:	M.P.	Predsjednik predstavničkog tijela:	Lovorko Klešković
Istovjetnost ovog prostornog plana s izvornikom ovjerava:	Pečat nadležnog tijela: M.P.		

(ime, prezime i potpis)