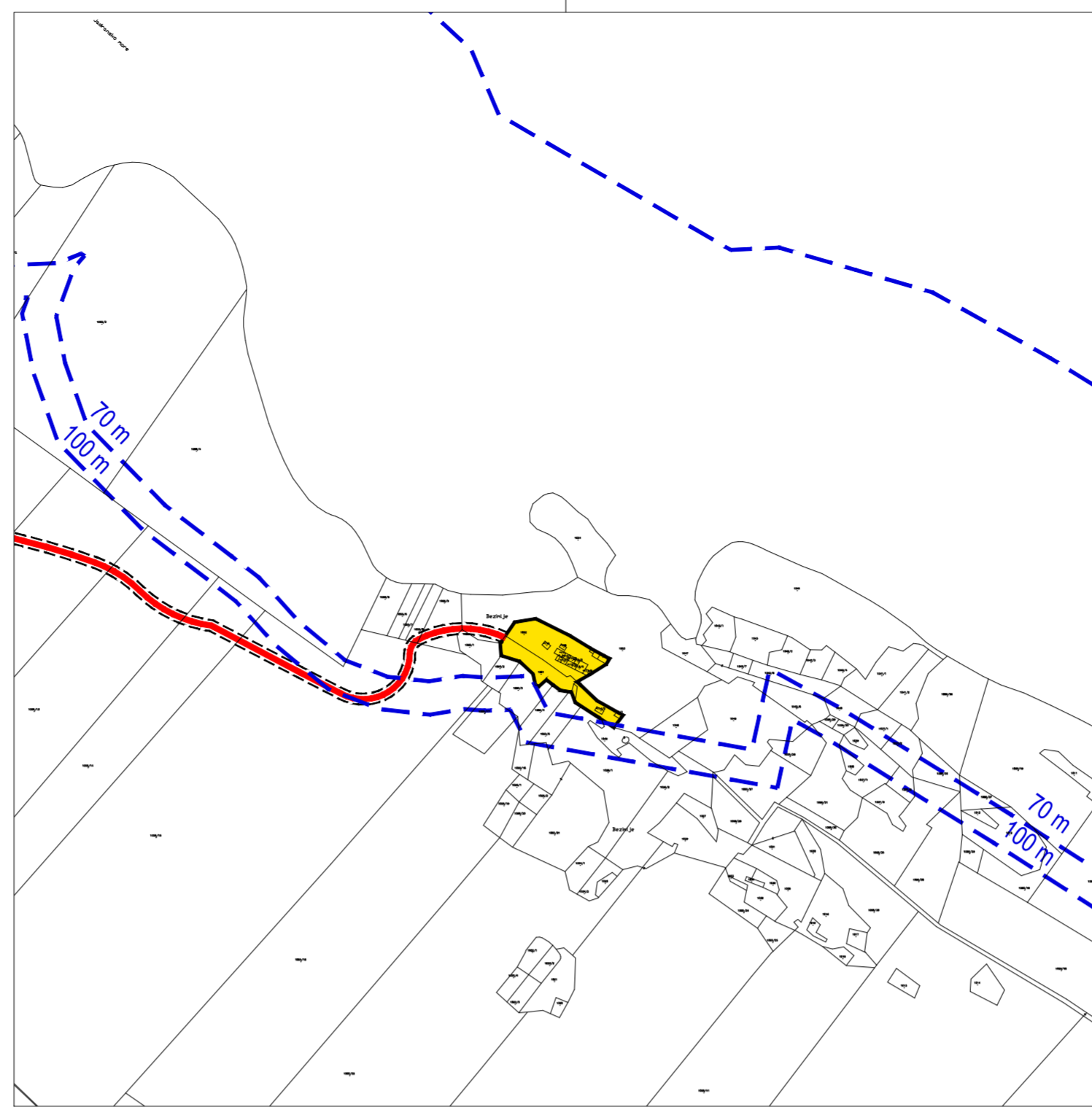
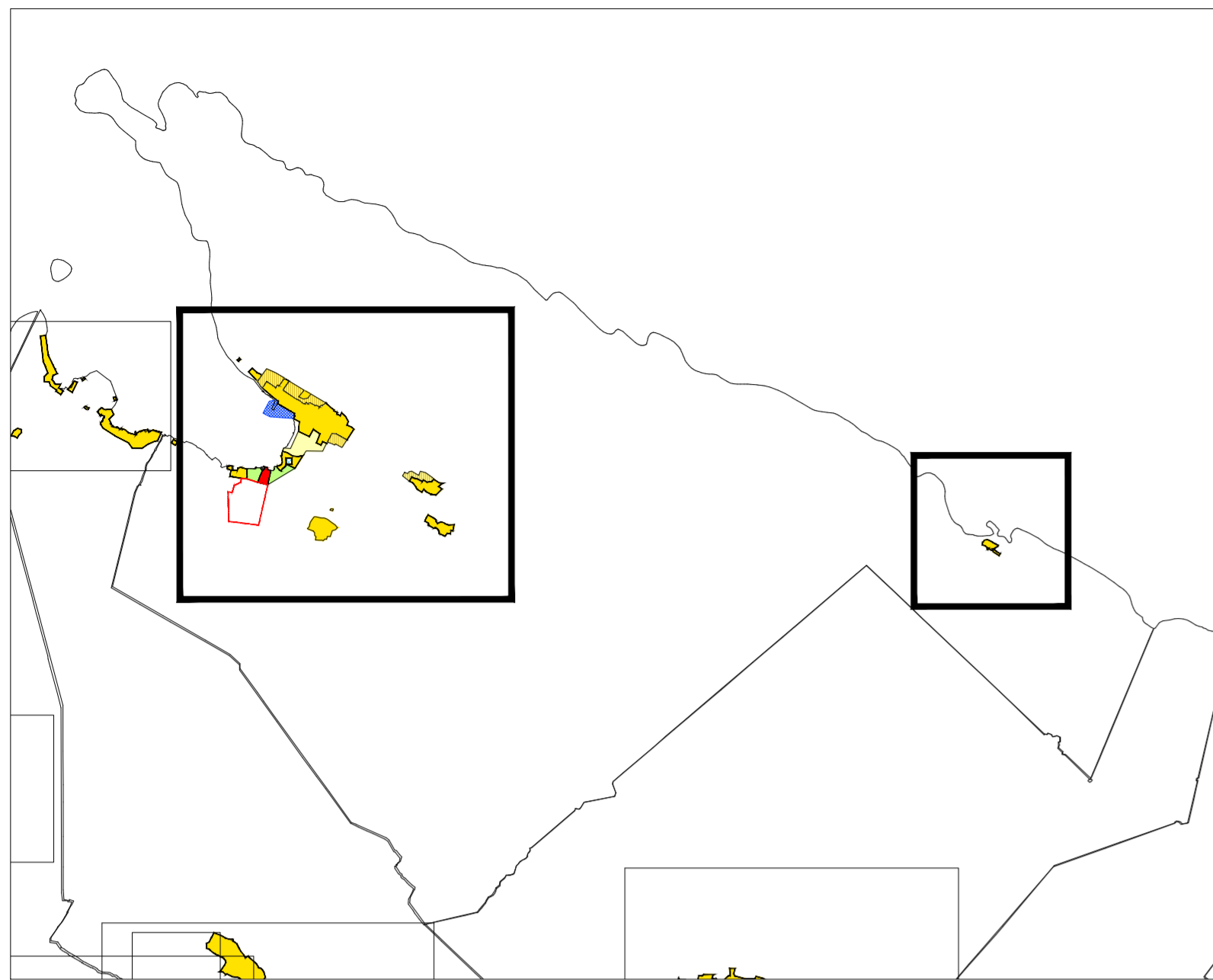


BRIJESTA



TUMAČ PLANSKOG ZNAKOVLJA

Prostori za razvoj i uređenje površina naselja

postojeće	planirano	GRANIČA GRAĐEVINSKOG PODRUČJA
izgrađeno	neizgrađeno	GRAĐEVINSKO PODRUČJE
T2		GOSPODARSKA NAMJENA - UGOSTITELJSKO - TURISTIČKA T2 - turističko naselje / vile
Z		ZAŠTITNE ZELENE POVRŠINE
GROBLJE		GROBLJE
LUČKO PODRUČJE LUKE ZA JAVNI PROMET / MORSKI DIO/		LUČKO PODRUČJE LUKE ZA JAVNI PROMET / MORSKI DIO/

Prostori za razvoj i uređenje površina izvan naselja

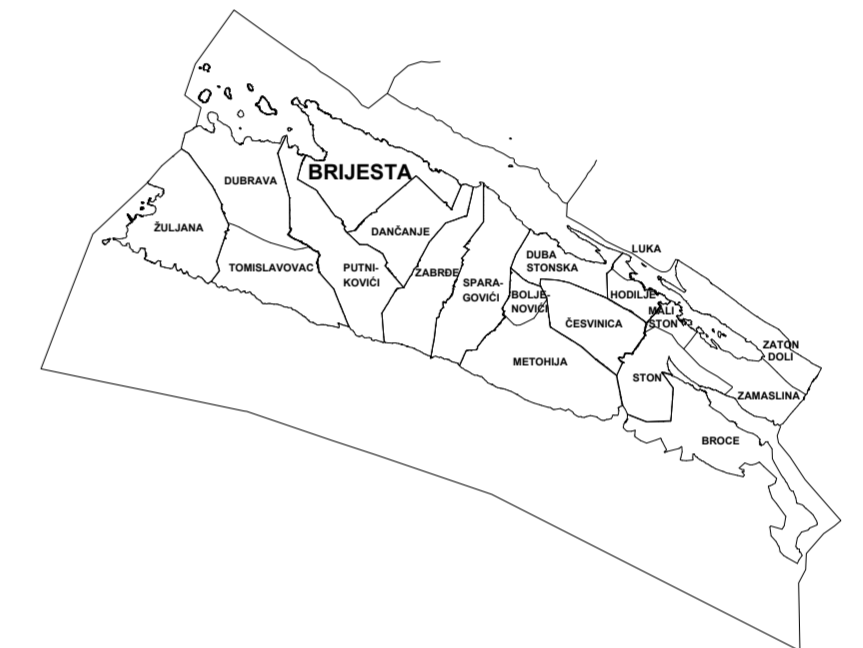
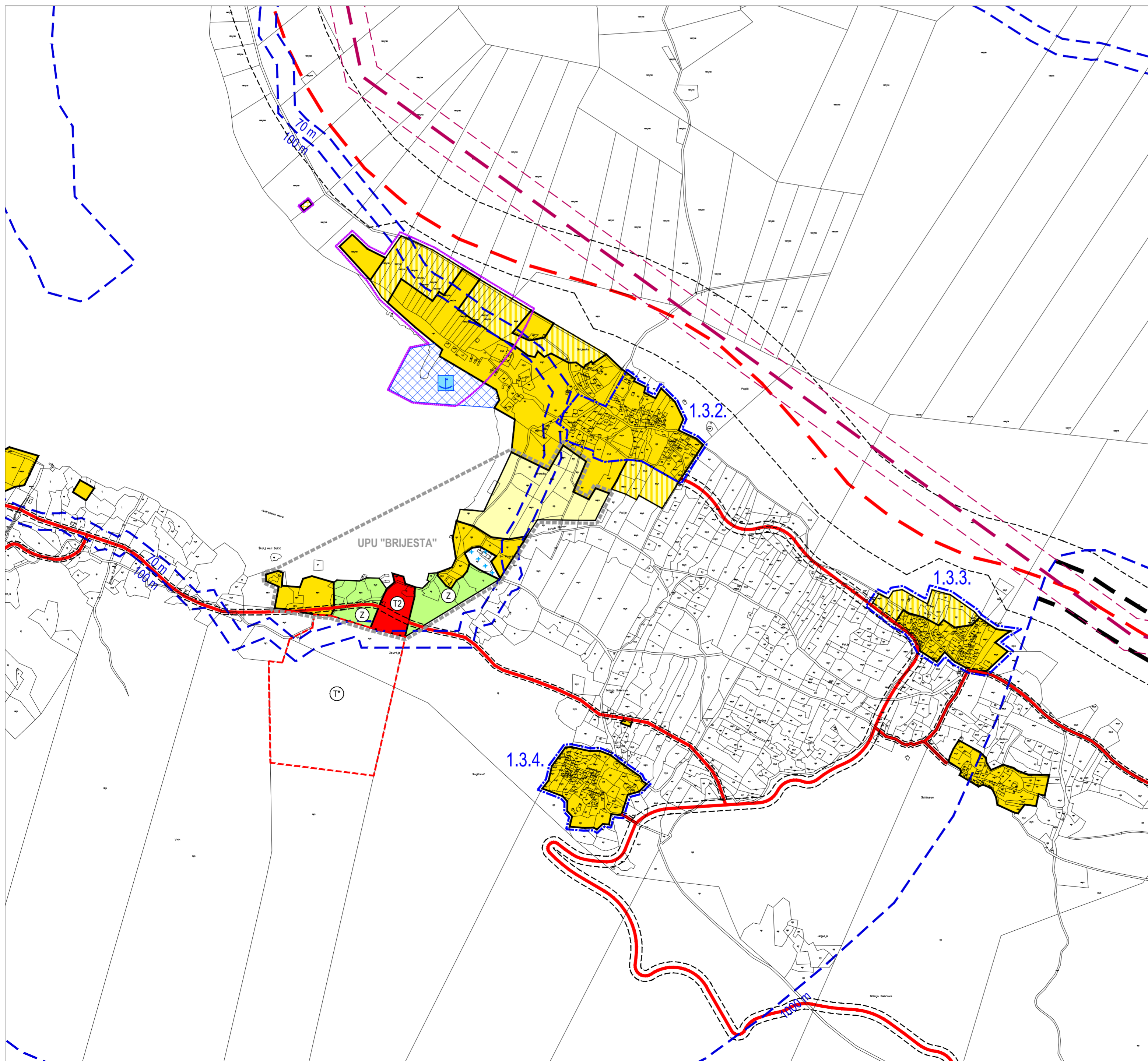
izgrađeno	neizgrađeno	GOSPODARSKA NAMJENA - UGOSTITELJSKO - TURISTIČKA T* - LOKACIJA U ISTRAŽIVANJU
-----------	-------------	--

Infrastrukturni sustavi

postojeće	planirano	GRANIČE ZAŠTITNIH KORIDORA INFRASTRUKTURNIH SUSTAVA
JAVNE (DRŽAVNE, ŽUPANIJSKE I LOKALNE) I NERAZVRSTANE CESTE		JAVNE (DRŽAVNE, ŽUPANIJSKE I LOKALNE) I NERAZVRSTANE CESTE
TUNEL		TUNEL
DALEKOVOD		DALEKOVOD

Predjeli sa ograničenjima u korištenju

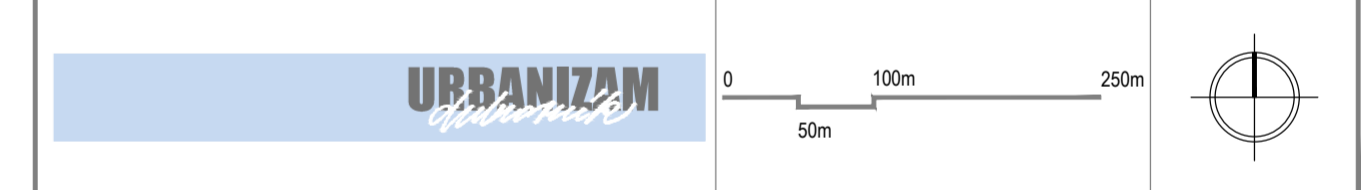
PREDJELI ZAŠTITE KULTURNO-POVLJESNIH VRIJEDNOSTI 1.3.2. DONJE SELO, 1.3.3. GORNJE SELO, 1.3.4. BOGIČEVIĆI		PREDJELI ZAŠTITE KULTURNO-POVLJESNIH VRIJEDNOSTI 1.3.2. DONJE SELO, 1.3.3. GORNJE SELO, 1.3.4. BOGIČEVIĆI
OBUHVAAT URBANISTIČKOG PLANA UREĐENJA		OBUHVAAT URBANISTIČKOG PLANA UREĐENJA
PROSTOR OGRANIČENJA ZAŠTIĆENOG OBALNOG PODRUČJA (ZOP)		PROSTOR OGRANIČENJA ZAŠTIĆENOG OBALNOG PODRUČJA (ZOP)
POJAS DO 70 m I 100 m OD OBALNE CRTE		POJAS DO 70 m I 100 m OD OBALNE CRTE
ZAŠTITNA ZONA VOJNE PODZEMNE LUKE - POTKOP 'BRIJESTA'		ZAŠTITNA ZONA VOJNE PODZEMNE LUKE - POTKOP 'BRIJESTA'



DOPUNA PROSTORNOG PLANA UREĐENJA OPĆINE STON

radi usklađenja sa člankom 201. Zakona o prostornom uređenju (Narodne novine, 153/13., 65/17., 114/18., 39/19.)

LIST 4.5 GRAĐEVINSKA PODRUČJA - BRIJESTA
IZVORNIK



Županija:	DUBROVAČKO-NERETVANSKA	Općina:	STON
Naziv prostornog plana:	DOPUNA PROSTORNOG PLANA UREĐENJA OPĆINE STON radi usklađenja sa člankom 201. Zakona o prostornom uređenju (Narodne novine, broj 153/13., 65/17., 114/18., 39/19.)		
Naziv kartografskog prikaza:	GRAĐEVINSKA PODRUČJA - BRIJESTA		
Broj kartografskog prikaza:	4.5	Mjerilo kartografskog prikaza:	1 : 5 000
Odluka predstavničkog tijela o izradi plana (službeno glasilo):	Odluka predstavničkog tijela o donošenju plana (službeno glasilo):		
Odluka Općinskog vijeća Općine Ston o izradi Dopuna Prostornog plana uređenja Općine Ston radi usklađenja sa člankom 201. Zakona o prostornom uređenju (Narodne novine, 153/13., 65/17., 114/18., 39/19.) (Službeni glasnik Općine Ston 1/19.)	Odluka Općinskog vijeća Općine Ston o Dopuni Prostornog plana uređenja Općine Ston radi usklađenja sa člankom 201. Zakona o prostornom uređenju (Narodne novine, 153/13., 65/17., 114/18., 39/19.) (Službeni glasnik Općine Ston 2/19.)		
Javna rasprava (datum objave):	Javni uvid održan:		
Pečat tijela odgovornog za provođenje javne rasprave:	Odgovorna osoba za provođenje javne rasprave:		
	Vedran Antunica		
	Mjesto i datum izrade plana: Dubrovnik, rujan 2019.		
Službenosti i mišljenja nadležnih organa uprave na plan:	MIŠLJENJE Zavoda za prostorno uređenje Dubrovačko-neretvanske županije, Klasa: 350-02/19-02/06, Urbroj: 2117/1-21/01-19-02, od 2. srpnja 2019. SUGLASNOST Ministarstva graditeljstva i prostornog uređenja, Uprava za prostorno uređenje i dozvole državnog značaja (KLASA: 350-02/19-11/28, URBROJ: 531-06-1-1-19-4, od 08. kolovoza 2019.)		
Pravna osoba / tijelo koje je izradilo plan:	URBANIZAM Dubrovnik d.o.o. Dubrovnik		
Pečat pravne osobe/tijela koje je izradilo plan:	M.P.	Odgovorna osoba:	
	URBANIZAM Dubrovnik d.o.o. Valovska 8/1, 21 000 DUBROVNIK	dr.sc. Zrinka Rudež, dipl.ing.arh. Doktor	
Odgovorni voditelj izrade plana:	M.P.	dr.sc. Zrinka Rudež, dipl.ing.arh.	
Stručni tim u izradi plana:	Ivan Goluža, dipl.ing.grad. Danka Grbac Nikolac, dipl.ing.kraj.arh. Jurica Krnogo, mag.geogr. i mag.ing.geod.et.geoinf. Jure Marić, prof.		
	Josip Mikulić, dipl.jur. dr.sc. Zrinka Rudež, dipl.ing.arh. Bajro Sarić, dipl.pec. Franciska Šiljeg, mag.ing.aedif.		
Pečat predstavničkog tijela:	M.P.	Predsjednik predstavničkog tijela:	
		Berislav Glavor	
Istovjetnost ovog prostornog plana s izvornikom ovjerava:		Pečat nadležnog tijela:	M.P.
(ime, prezime i potpis)			