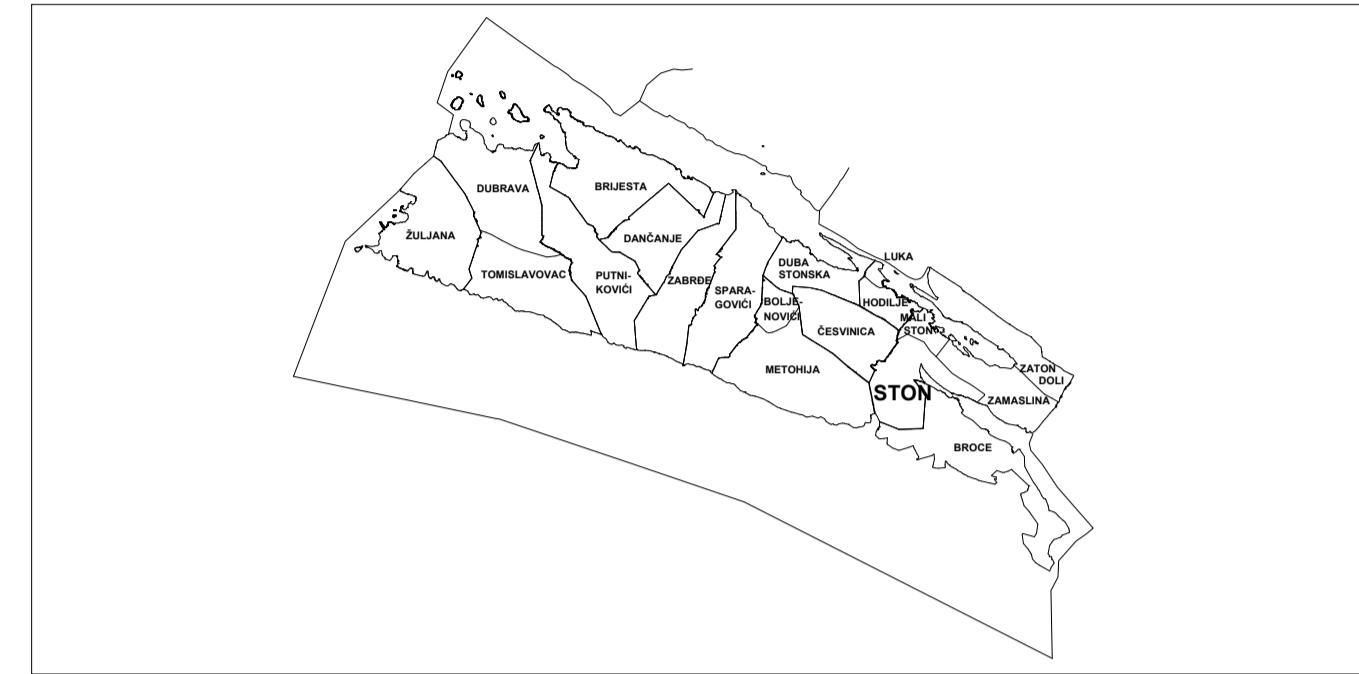
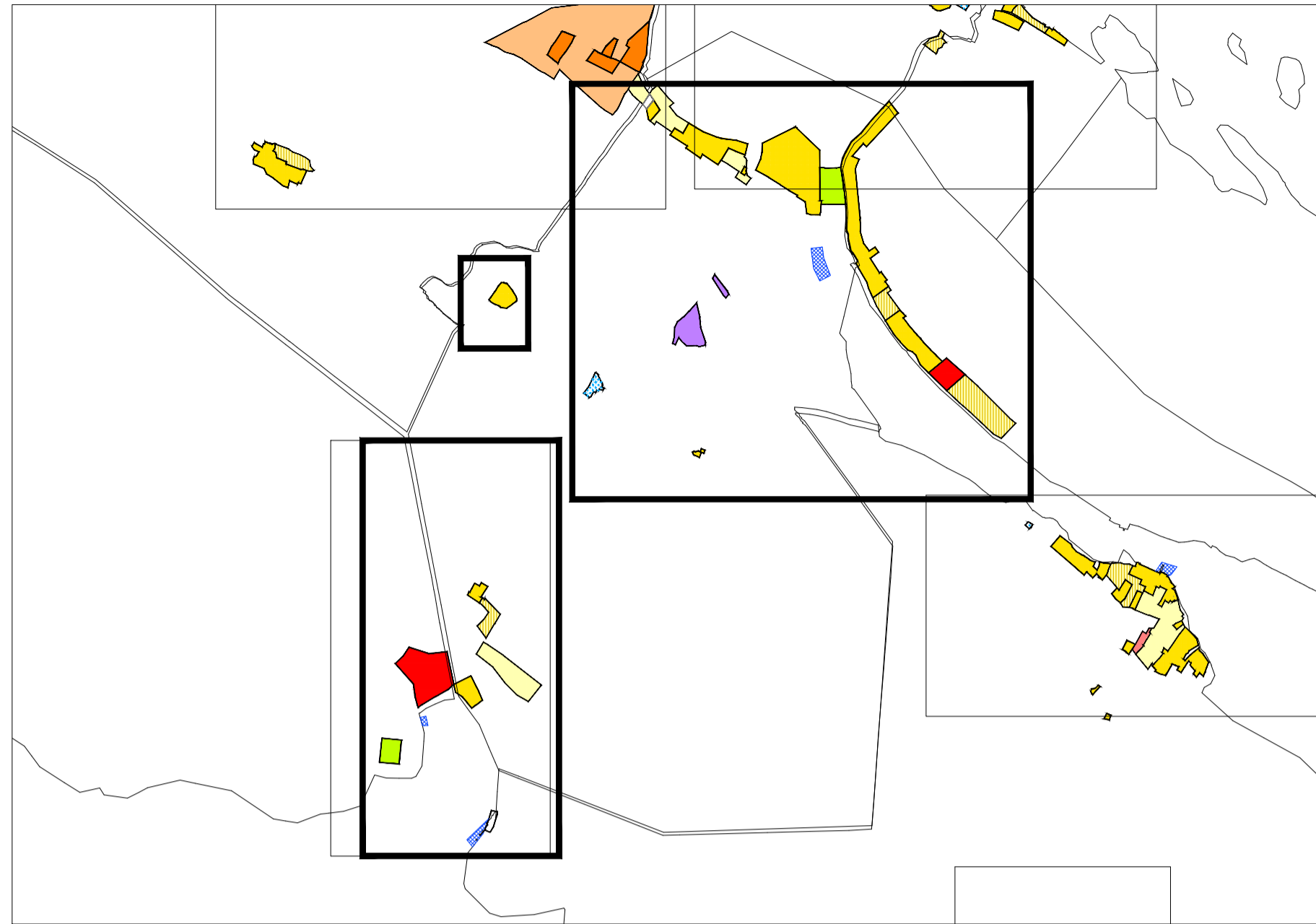


STON



TUMAČ PLANSKOG ZNAKOVLJA

Prostori za razvoj i uređenje površina naselja

postojeće	planirano	
		GRANICA GRADEVINSKOG PODRUČJA
		GRADEVINSKO PODRUČJE
		GOSPODARSKA NAMJENA IK - proizvodno-poslovna
		GOSPODARSKA NAMJENA - UGOSTITELJSKO - TURISTIČKA T2 - turističko naselje
		SPORTSKO-REKREACIJSKA NAMJENA - R
		REGIKLAŽNO DVORIŠTE
		GROBLJE
		LUČKO PODRUČJE LUKE ZA JAVNI PROMET /MORSKI DIO/

Prostori za razvoj i uređenje površina izvan naselja

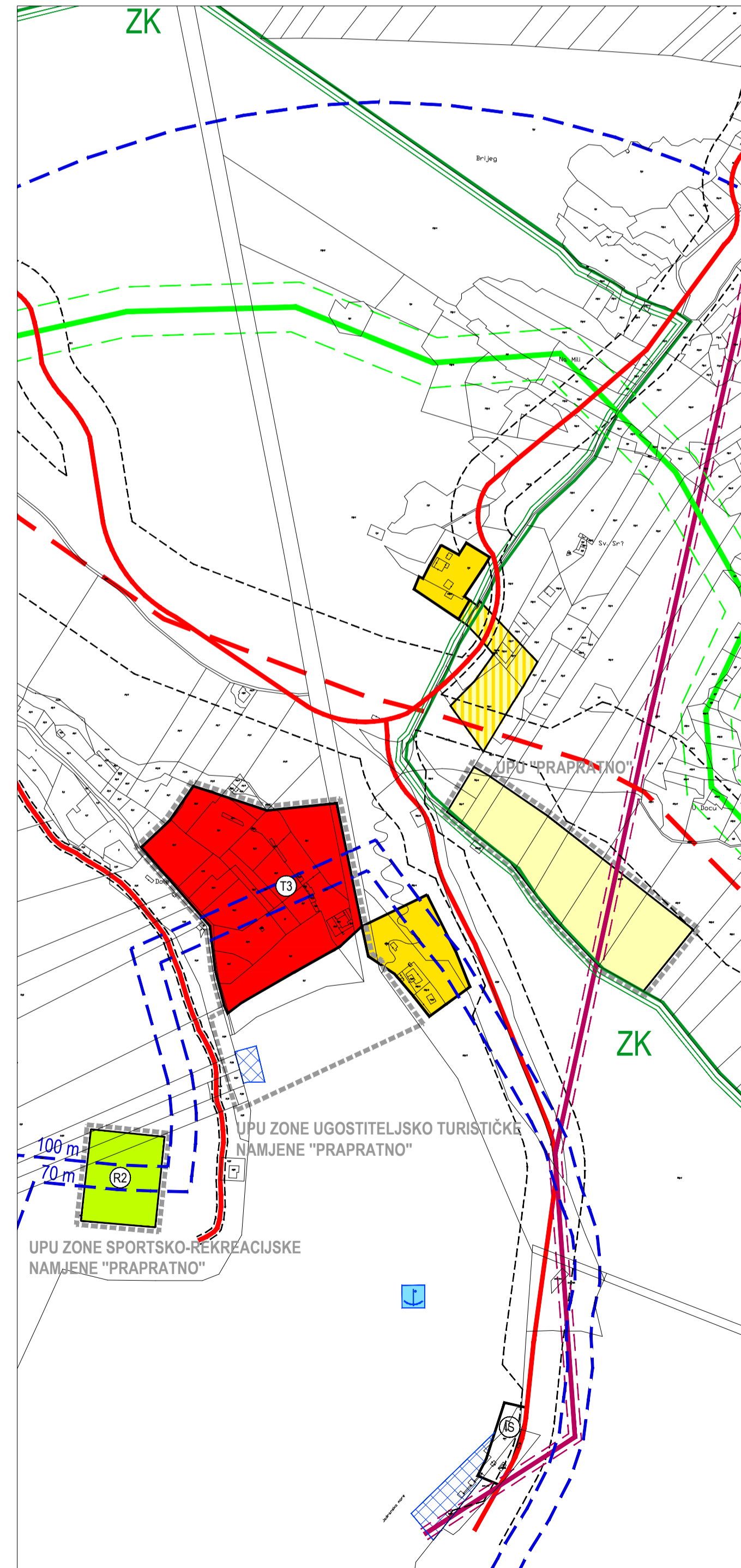
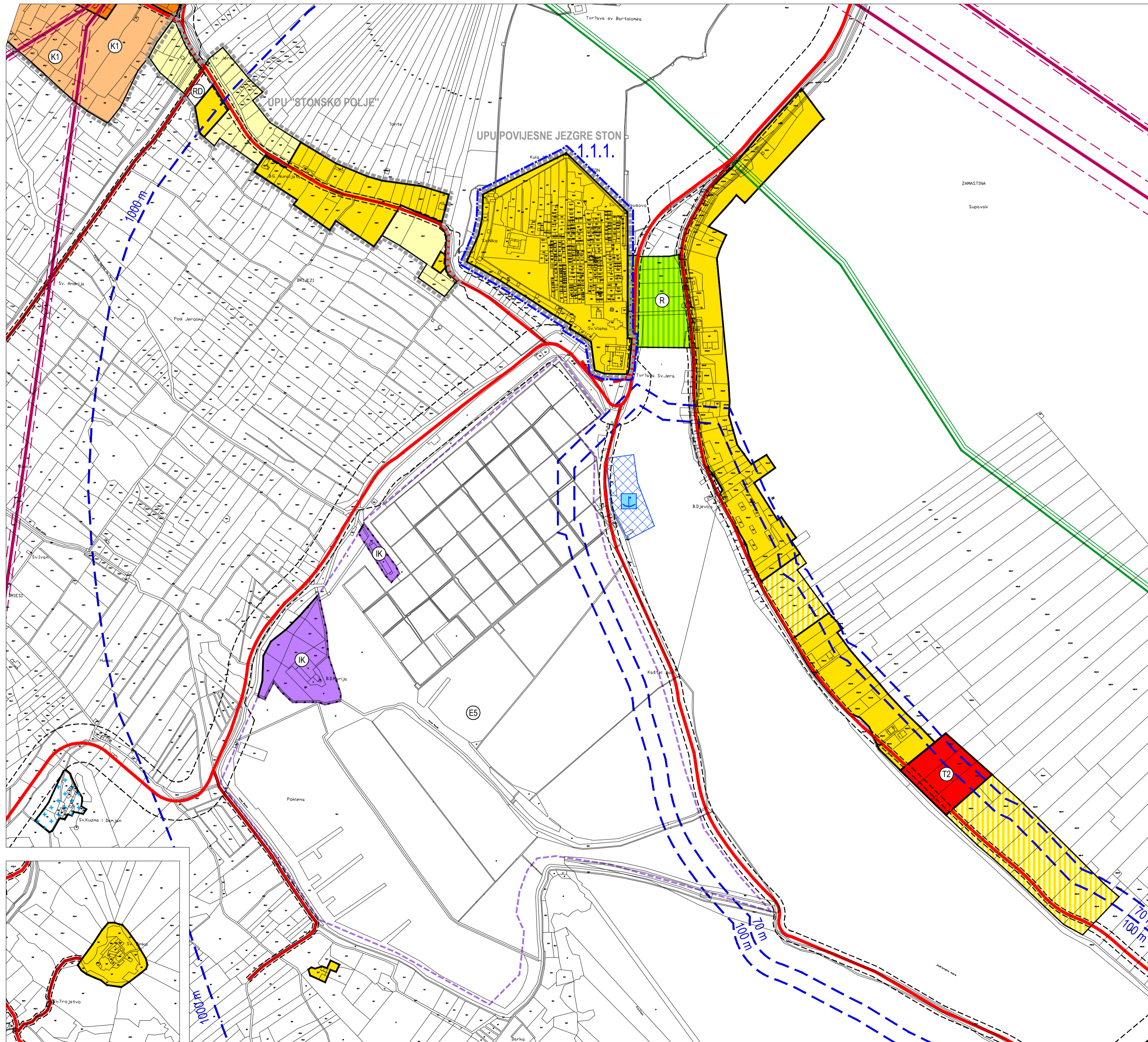
		GOSPODARSKA NAMJENA - POVRŠINE ZA ISKORIŠTAVANJE MINERALNIH SIROVINA E5 - morska sol
		GOSPODARSKA NAMJENA - UGOSTITELJSKO-TURISTIČKA T3 - kamp - autokamp
		SPORTSKO-REKREACIJSKA NAMJENA R2 - vodeni sportovi
		INFRASTRUKTURNI SISTAVI

Infrastrukturni sustavi

postojeće	planirano	
		GRANICE ZAŠTITNIH KORIDORA INFRASTRUKTURNIH SISTAVA
		JAVNE (DRŽAVNE, ŽUPANIJSKE I LOKALNE) I NERAZVRSTANE CESTE
		DALEKOVOD
		MAGISTRALNI PLINOVOD

Predjeli sa ograničenjima u korištenju

	REGISTRIRANI PREDJELI ZAŠTITE PRIRODNIH I KRAJOLJNBRAZNIH VRIJEDNOSTI PR - POSEBNI REZERVAT
	PREDJELI ZAŠTITE KULTURNO-POVIJESNIH VRIJEDNOSTI 1.1.1. Ston
	OBUHVAAT URBANISTIČKOG PLANA UREĐENJA
	PROSTOR OGRANIČENJA ZAŠTICE OBTALNOG PODRUČJA (ZOP)
	POJAS DO 70 m I 100 m OD OBTALNE CRTE



DOPUNA PROSTORNOG PLANA UREĐENJA OPĆINE STON

radi usklađenja sa člankom 201. Zakona o prostornom uređenju (Narodne novine, 153/13., 65/17., 114/18., 39/19.)

LIST 4.16	GRADEVINSKA PODRUČJA - STON
	IZVORNIK
URBANIZAM	
0 100m 250m 50m	

Županija:	DUBROVAČKO-NERETVANSKA	Općina:	STON
Naziv prostornog plana:	DOPUNA PROSTORNOG PLANA UREĐENJA OPĆINE STON radi usklađenja sa člankom 201. Zakona o prostornom uređenju (Narodne novine, broj 153/13., 65/17., 114/18., 39/19.) IZVORNIK		
Naziv kartografskog prikaza:	GRADEVINSKA PODRUČJA - STON		
Broj kartografskog prikaza:	4.16	Mjerilo kartografskog prikaza:	1 : 5 000
Odluka predstavničkog tijela o izradi plana (službeno glasilo):	Odluka predstavničkog tijela o donošenju plana (službeno glasilo): Odluka Općinskog vijeća Općine Ston o izradi Dopuna Prostornog plana uređenja Općine Ston radi usklađenja sa člankom 201. Zakona o prostornom uređenju (Narodne novine, 153/13., 65/17., 114/18., 39/19.) (Službeni glasnik Općine Ston 1/19.)		
Javna rasprava (datum objave):	- Javni uvid održan:		
Pečat tijela odgovornog za provođenje javne rasprave:	Odgovorna osoba za provođenje javne rasprave: Vedran Antunica Mjesto i datum izrade plana: Dubrovnik, rujan 2019.		
Suglasnosti i mišljenja nadležnih organa uprave na plan:	MIŠLJENJE Zavoda za prostorno uređenje Dubrovačko-neretvanske županije, Klasa: 350-02/19-02/06, Urbroj: 2117/1-21/01-19-02, od 2. srpnja 2019. SUGLASNOST Ministarstva graditeljstva i prostornog uređenja, Uprava za prostorno uređenje i dozvole državnog značaja (KLASA: 350-02/19-11/28, URBROJ: 531-06-1-1-19-4, od 08. kolovoza 2019.)		
Pečat pravne osobe/tijela koje je izradilo plan:	URBANIZAM Dubrovnik d.o.o. Dubrovnik	Odgovorna osoba:	dr. sc. Zrinka Ruđež, dipl.ing. arh. (ime, prezime i potpis)
Odgovorni voditelj izrade plana:	M.P.	dr. sc. Zrinka Ruđež, dipl.ing. arh.	
Stručni tim u izradi plana:	Ivan Gođuša, dipl.ing. grad. Danica Grbac Nikolić, dipl.ing. kraj. arh. Jurica Krnec, mag. geogr. i mag.ing. geod. et geoinf. Jure Marić, prof.	Josip Mikulić, dipl. ing. dr. sc. Zrinka Ruđež, dipl.ing. arh. Bajro Šarić, dipl. oec. Franciska Šiljeg, mag.ing. arh.	
Pečat predstavničkog tijela:	M.P.	Predsjednik predstavničkog tijela:	Berislav Glavor
Istovjetnost ovog prostornog plana s izvornikom ovjerava:		Pečat nadležnog tijela:	M.P.