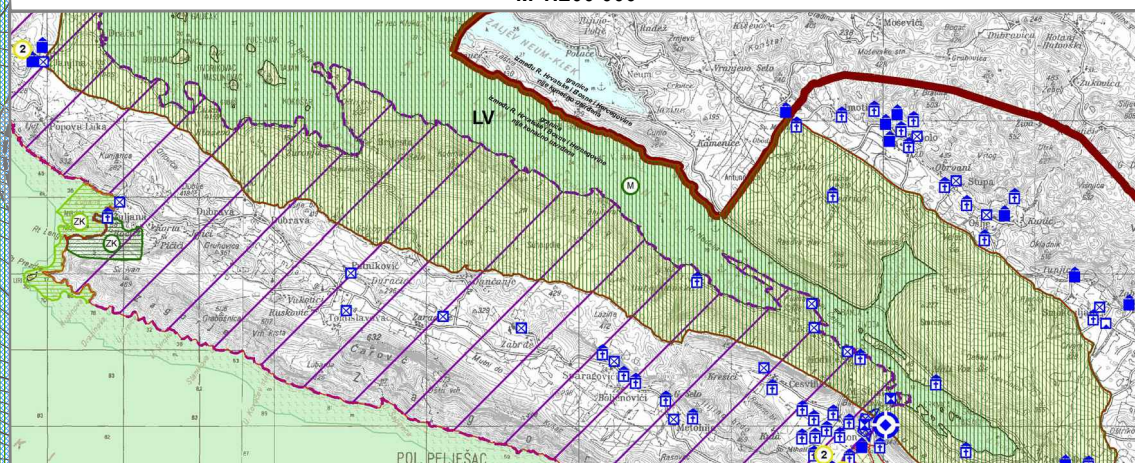
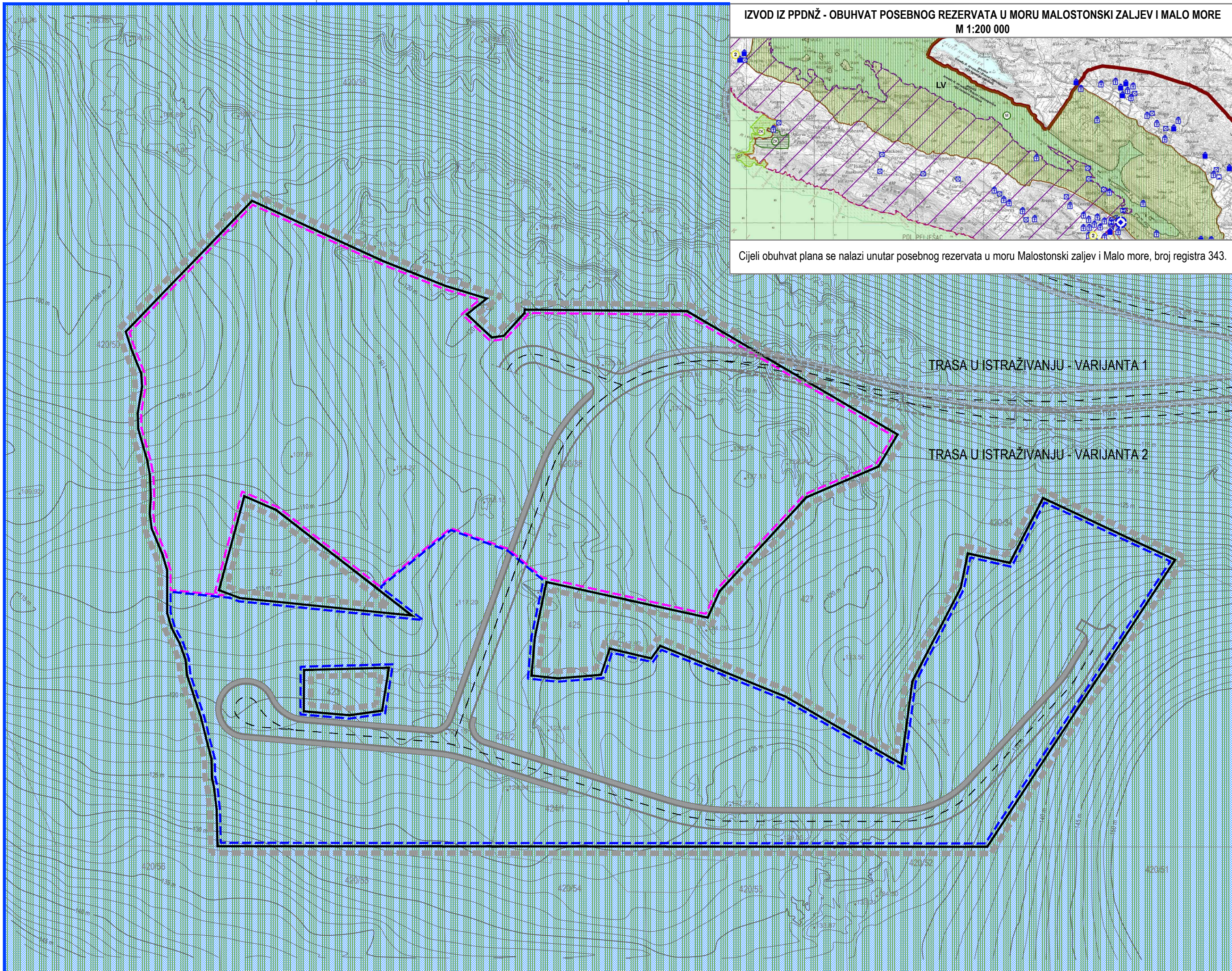


IZVOD IZ PPDNŽ - OBUHVAT POSEBNOG REZERVATA U MORU MALOSTONSKI ZALJEV I MALO MORE

M 1:200 000



Cijeli obuhvat plana se nalazi unutar posebnog rezervata u moru Malostonski zaljev i Malo more, broj registra 343.



TUMAČ PLANSKOG ZNAKOVLJA

GRANICE

- GRANICA UPU-a "DUBA STONSKA-ZJAT SJEVER"
- GRANICA GRAĐEVINSKOG PODRUČJA
- OBUHVAT ZONE A - ZONA HOTELA
- OBUHVAT ZONE B - ZONA VILA

CESTOVNI PROMET

- GLAVNA PRISTUPNA CESTA (PRESJEK A-A)

ZAŠTIĆENI DIJELOVI PRIRODE

- POSEBNI REZERVAT U MORU - MALOSTONSKI ZALJEV I MALO MORE, broj registra 343
Cijeli obuhvat plana nalazi se unutar posebnog rezervata u moru Malostonski zaljev i Malo more, broj registra 343.

EKOLOŠKA MREŽA RH (NATURA 2000)

- POVS (PODRUČJA OČUVANJA ZNAČAJNA ZA VRSTE I STANIŠNE TIPOVE)
HR2001364 - JI dio Pelješca
- POP (PODRUČJA OČUVANJA ZNAČAJNA ZA PTICE)
HR1000036 - Srednjedalmatinski otoci i Pelješac

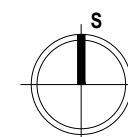
URBANISTIČKI PLAN UREĐENJA
"DUBA STONSKA - ZJAT SJEVER"

LIST BR: 3.1

UVJETI KORIŠTENJA, UREĐENJA I ZAŠTITE POVRŠINA - Prirodna baština i ekološka mreža RH (NATURA 2000)
IZVORNIK



0 10 m 50 m 100 m



Županija:	DUBROVAČKO - NERETVANSKA	Općina:	STON
Naziv prostornog plana:	URBANISTIČKI PLAN UREĐENJA "DUBA STONSKA - ZJAT SJEVER" IZVORNIK		
Naziv kartografskog prikaza:	UVJETI KORIŠTENJA, UREĐENJA I ZAŠTITE POVRŠINA - Prirodna baština i ekološka mreža RH (NATURA 2000)		
Broj kartografskog prikaza:	3.1	Mjerilo kartografskog prikaza:	1 : 1000
Odluka predstavničkog tijela o izradi plana (službeno glasilo): Odluka Općinskog vijeća Općine Ston o izradi Ciljanih izmjena i dopuna Prostornog plana uređenja Općine Ston i izradi Urbanističkog plana uređenja "Duba Stonska - Zjat sjever" i Urbanističkog plana uređenja "Duba Stonska - Uvala Bjejevića" (Službeni glasnik Dubrovačko-neretvanske županije 9/16)		Odluka predstavničkog tijela o donošenju plana (službeno glasilo): Odluka Općinskog vijeća Općine Ston o donošenju Urbanističkog plana uređenja "Duba Stonska - Zjat sjever" (Službeni glasnik Dubrovačko-neretvanske županije 12/17)	
Javna rasprava (datum objave): 9. ožujka 2017.		Javni uvid održan: od 20. ožujka do 18. travnja 2017.	
Pečat tijela odgovornog za provođenje javne rasprave:		Odgovorna osoba za provođenje javne rasprave:	
M.P.		Vedran Antunica	
Mjesto i datum izrade plana:		Dubrovnik, rujna 2017.	
Suglasnosti i mišljenja nadležnih organa uprave na plan: Suglasnost Ministarstva graditeljstva i prostornog uređenja, Uprava za prostorno uređenje, pravne poslove i programe Europske unije (Klasa: 350-02/17-13/43, Ur. broj: 531-05-17-02, od 19. srpnja 2017.)			
Pravna osoba / tijelo koje je izradilo plan:		IGH URBANIZAM d.o.o. DUBROVNIK	
Pečat pravne osobe / tijela koje je izradilo plan:		Odgovorna osoba:	
M.P. IGH URBANIZAM d.o.o.		dr. sc. Zrinka Rudež, dipl. ing. arh. Direktor	
Odgovorni voditelj izrade plana:		M.P. dr.sc. Zrinka Rudež, dipl.ing.arh.	
Stručni tim u izradi plana: Stipe Baučić, dipl.ing.geod. Zoran Čosić, dipl.ing.grad. Danka Grbac, dip.ing.kraj.arh. Jurica Krnegović, mag.geogr. i mag.ing.geod.et.geoinf. Niko Krampus, dipl.ing.el.		Jure Marić, prof. Josip Mikulić, dipl.iur. Slavica Polić, mag.ing.arch. dr.sc. Zrinka Rudež, dipl.ing.arh. Bajro Sarić, dipl.oec. mr.sc. Tatjana Stazić, dipl.ing.grad.	
Pečat predstavničkog tijela:		Predsjednik predstavničkog tijela:	
M.P.		Berislav Glavor	
Istovjetnost ovog prostornog plana s izvornikom ovjerava:		Pečat nadležnog tijela:	
(ime, prezime i potpis)		M.P.	