

## 4. GRAĐEVINSKA PODRUČJA

### list 4.1.

#### Prostori za razvoj i uređenje površina naselja

	GRANICA GRAĐEVINSKOG PODRUČJA
	IZGRAĐENI DIO GRAĐEVINSKOG PODRUČJA
	NEIZGRAĐENI DIO GRAĐEVINSKOG PODRUČJA
	GOSPODARSKA NAMJENA - UGOSTITELJSKO - TURISTIČKA / NEIZGRAĐENI DIO / T1 - hotel
	LUKA NAUTIČKOG TURIZMA /MORSKI DIO/
	LUČKO PODRUČJE LUKE ZA JAVNI PROMET /MORSKI DIO/
	INFRASTRUKTURNI SUSTAVI

#### Prostori za razvoj i uređenje površina izvan naselja

	GOSPODARSKA NAMJENA - UGOSTITELJSKO - TURISTIČKA / NEIZGRAĐENI DIO / T2 - turističko naselje
--	--

#### Infrastrukturni sustavi

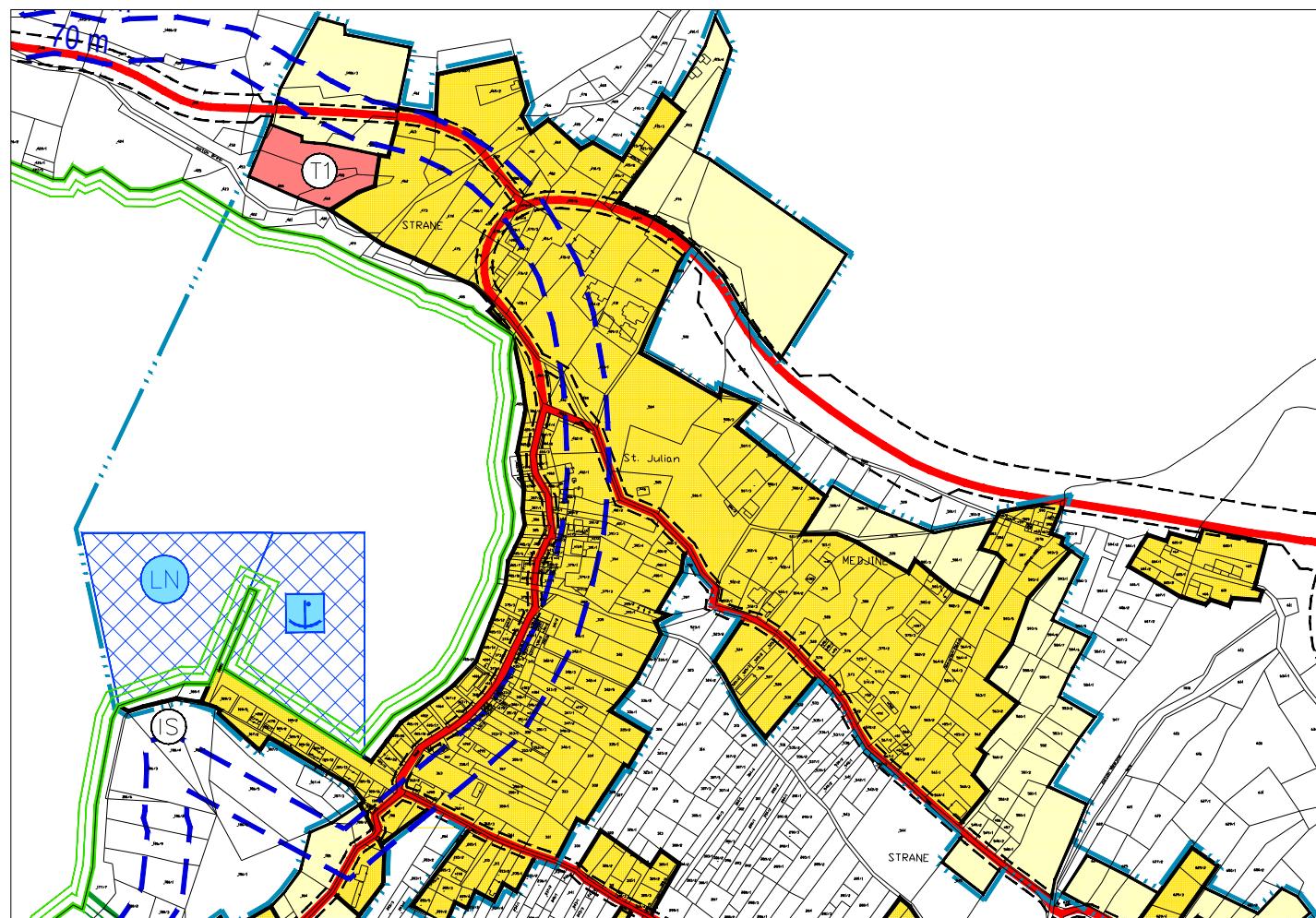
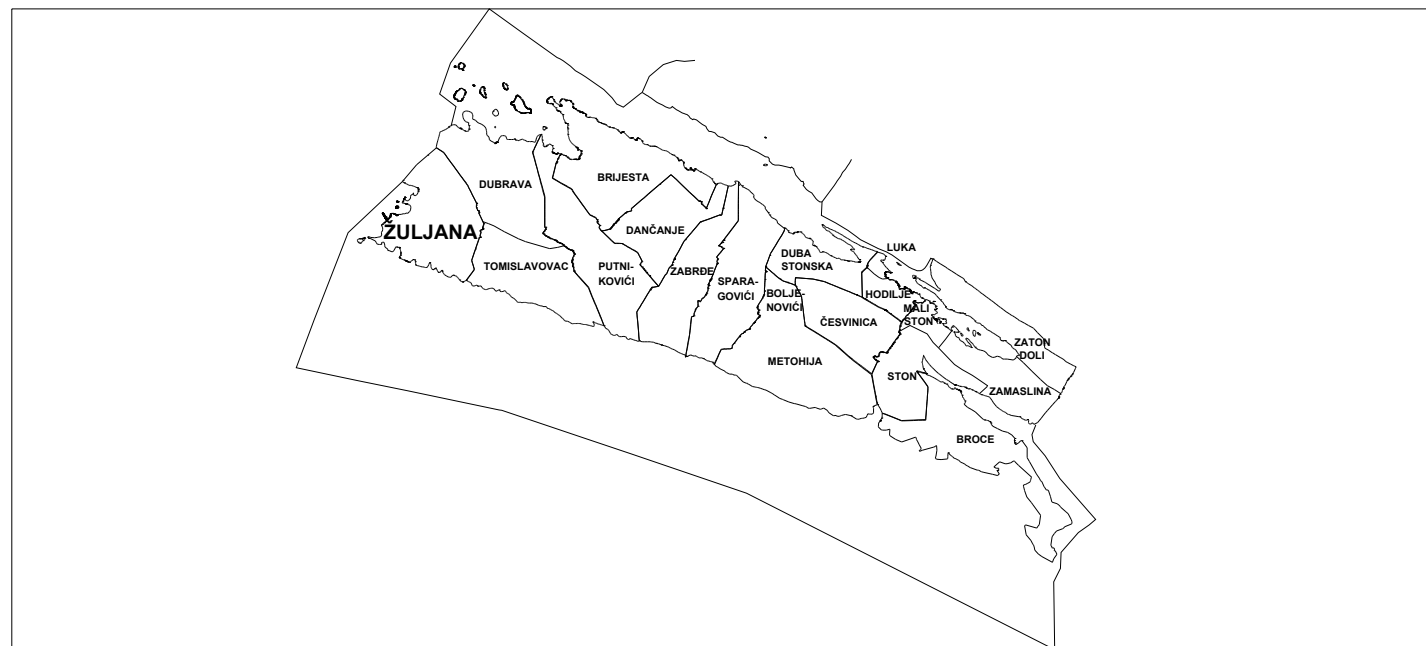
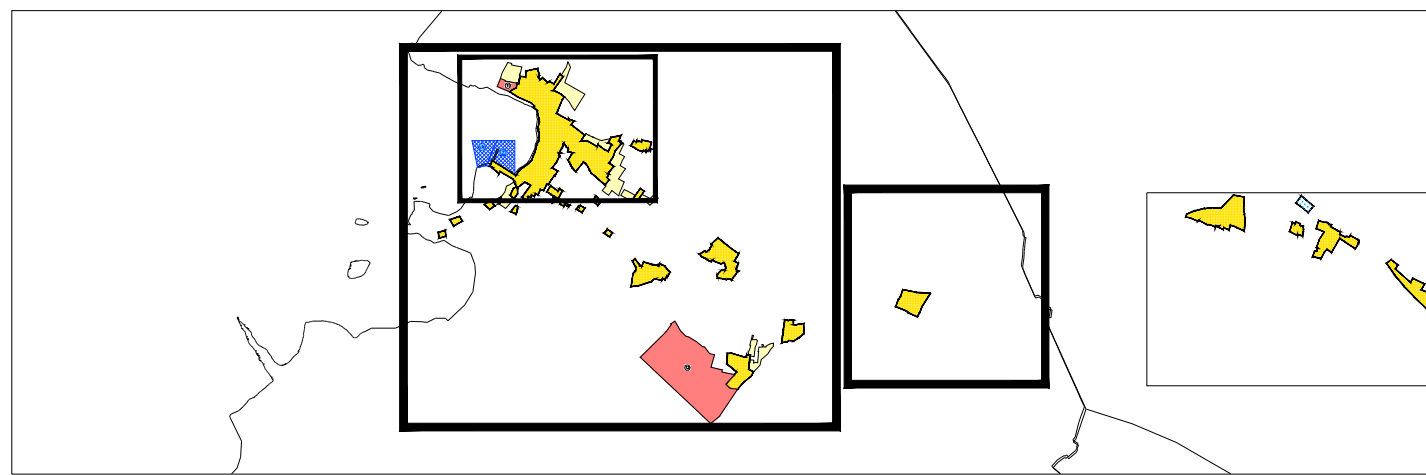
postojeće	planirano	
		GRANICE ZAŠTITNIH KORIDORA INFRASTRUKTURNIH SUSTAVA
		JAVNE (DRŽAVNE, ŽUPANIJSKE I LOKALNE) I NERAZVRSTANE CESTE
		DALEKOVOD

#### Predjeli sa ograničenjima u korištenju

	REGISTRIRANI PREDJELI ZAŠTITE PRIRODNIH I KRAJOBRAZNIH VRIJEDNOSTI*
	EVIDENTIRANI PREDJELI ZA ZAŠTITU KRAJOBRAZNIH VRIJEDNOSTI
	PREDJELI ZAŠTITE KULTURNO-POVIJESNIH VRIJEDNOSTI**
	OBUHVA TI OBVEZNE IZRADE PROSTORNIH PLANOVA
	POJAS DO 70 m I 100 m OD OBALNE CRTE
	ZAŠTIĆENO OBALNO PODRUČJE (ZOP)

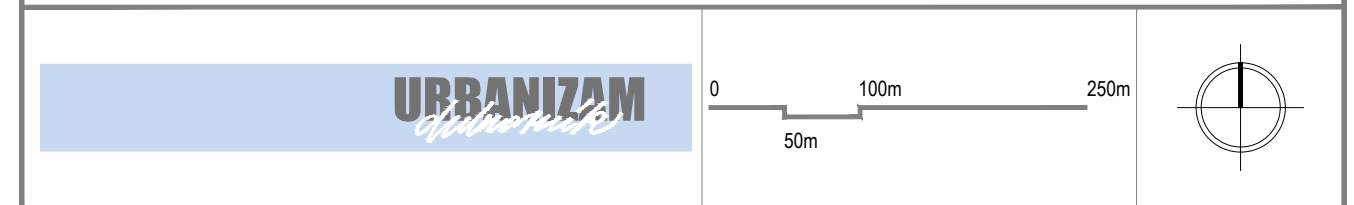
\*) ZK - ZNAČAJNI KRAJOBRAZ

\*\*) 1.3.27. JEJIĆI  
1.3.28. KORTA  
1.3.30. PIRIČIĆI  
1.3.31. POZIRINE  
1.3.32. RAČIĆI



## ISPRAVAK TEHNIČKIH POGREŠAKA U IZMJENAMA I DOPUNAMA PROSTORNOG PLANA UREĐENJA OPĆINE STON (SLUŽBENI GLASNIK DUBROVAČKO-NERETVANSKE ŽUPANIJE, 09/10., 05/13., 05/15., 12/17.)

LIST 4.1 **GRAĐEVINSKA PODRUČJA - ŽULJANA**  
**IZVORNIK**



Županija:	DUBROVAČKO-NERETVANSKA	Općina:	STON
Naziv prostornog plana:	ISPRAVAK TEHNIČKIH POGREŠAKA U IZMJENAMA I DOPUNAMA PROSTORNOG PLANA UREĐENJA OPĆINE STON (SLUŽBENI GLASNIK DUBROVAČKO-NERETVANSKE ŽUPANIJE, 09/10., 05/13., 05/15., 12/17.) <b>IZVORNIK</b>		
Naziv kartografskog prikaza:	GRAĐEVINSKA PODRUČJA - ŽULJANA		
Broj kartografskog prikaza:	4.1	Mjerilo kartografskog prikaza:	1 : 5 000
Odluka predstavničkog tijela o izradi plana (službeno glasilo):	-		
Odluka predstavničkog tijela o donošenju plana (službeno glasilo):	Odluka Općinskog vijeća Općine Ston o ispravku tehničkih pogrešaka u Izmjenama i dopunama prostornog plana uređenja Općine Ston (Službeni glasnik Dubrovačko-neretvanske županije, 09/10., 05/13., 05/15., 12/17.) (Službeni glasnik Dubrovačko-neretvanske županije, 05/19.)		
Javna rasprava (datum objave):	-		
Javni uvid održan:	-		
Pečat tijela odgovornog za provođenje javne rasprave:	Odgovorna osoba za provođenje javne rasprave:		
	Vedran Antunica		
	Mjesto i datum izrade plana: Dubrovnik, svibanj 2019.		
Suglasnosti i mišljenja nadležnih organa uprave na plan:			

Pravna osoba / tijelo koje je izradilo plan:	URBANIZAM Dubrovnik d.o.o. Dubrovnik		
Pečat pravne osobe/tijela koje je izradilo plan:	M.P.	Odgovorna osoba:	
	URBANIZAM Dubrovnik d.o.o. Vukovarska 8/II, 20 000 DUBROVNIK	dr.sc. Zrinka Rudež, dipl.ing.arh. Direktor	
Odgovorni voditelj izrade plana:	M.P.	dr.sc. Zrinka Rudež, dipl.ing.arh.	

Stručni tim u izradi plana:  
Danka Grbac, dip.ing.kraj.arh.  
Jurica Knego, mag.geogr. i mag.ing.geod.et.geoinf.  
dr.sc. Zrinka Rudež, dipl.ing.arh.  
Franciska Šiljeg, mag.ing.aedif.

Pečat predstavničkog tijela:	M.P.	Predsjednik predstavničkog tijela:	Berislav Glavor
Istovjetnost ovog prostornog plana s izvornikom ovjerava:		Pečat nadležnog tijela:	M.P.
(ime, prezime i potpis)			