

## 4. GRAĐEVINSKA PODRUČJA list 4.14.

### Prostori za razvoj i uređenje površina naselja

	GRANICA GRAĐEVINSKOG PODRUČJA
	IZGRAĐENI DIO GRAĐEVINSKOG PODRUČJA
	NEIZGRAĐENI DIO GRAĐEVINSKOG PODRUČJA
	LUČKO PODRUČJE LUKE ZA JAVNI PROMET /MORSKI DIO/

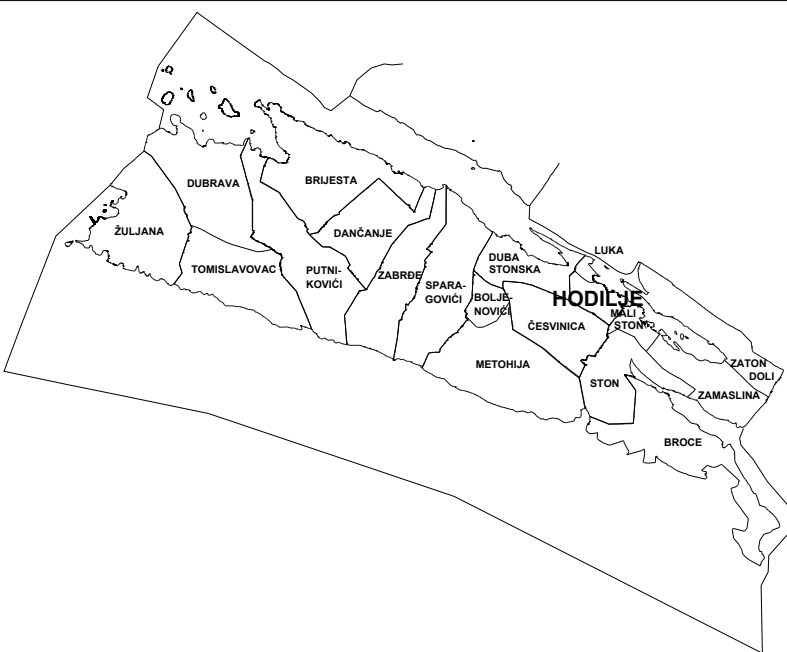
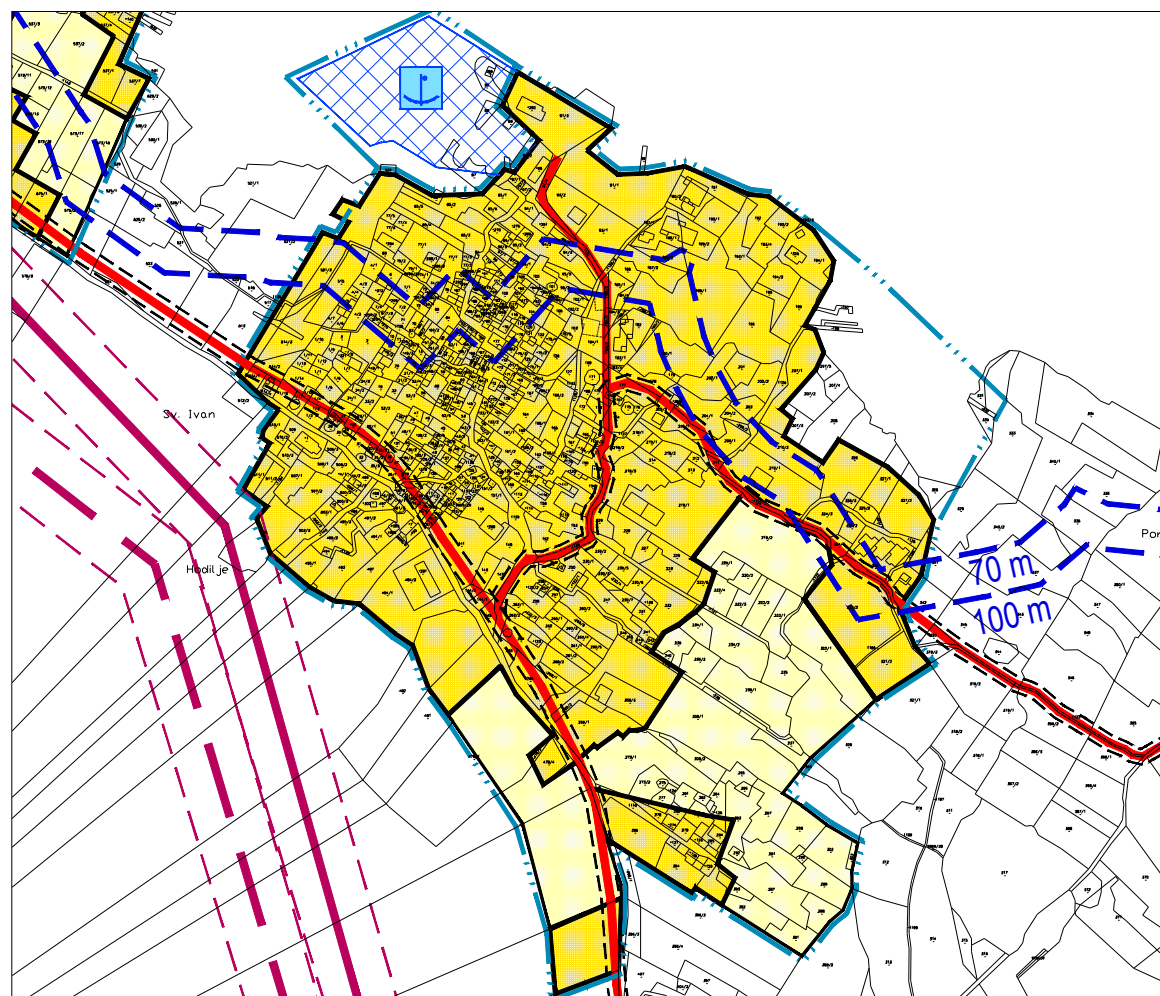
### Infrastrukturni sustavi

postojeće	planirano	
		GRANICE ZAŠTITNIH KORIDORA INFRASTRUKTURNIH SUSTAVA
		JAVNE (DRŽAVNE, ŽUPANIJSKE I LOKALNE) I NERAZVRSTANE CESTE
		DALEKOVOD

### Predjeli sa ograničenjima u korištenju

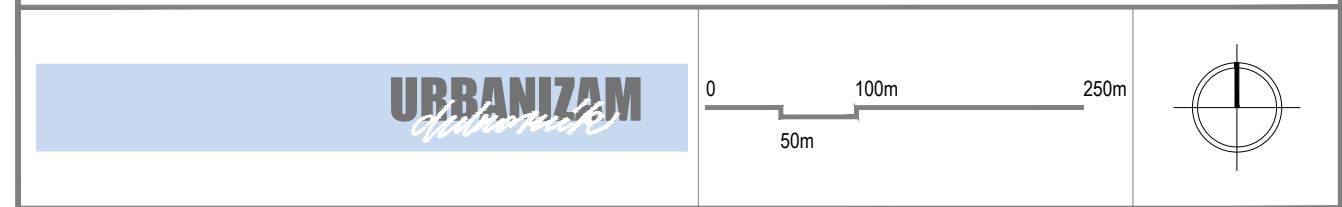
	REGISTRIRANI PREDJELI ZAŠTITE PRIRODNIH I KRAJOBRAZNIH VRIJEDNOSTI*
	OBUHVA TI OBVEZNE IZRAD E PROSTORNIH PLANOVA
	POJAS DO 70 m I 100 m OD OBALNE CRTE

\*) PR - POSEBNI REZERVAT



## ISPRAVAK TEHNIČKIH POGREŠAKA U IZMJENAMA I DOPUNAMA PROSTORNOG PLANA UREĐENJA OPĆINE STON (SLUŽBENI GLASNIK DUBROVAČKO-NERETVANSKE ŽUPANIJE, 09/10., 05/13., 05/15., 12/17.)

LIST 4.14 GRAĐEVINSKA PODRUČJA - HODILJE  
IZVORNIK



Županija:	DUBROVAČKO-NERETVANSKA	Općina:	STON
Naziv prostornog plana:	ISPRAVAK TEHNIČKIH POGREŠAKA U IZMJENAMA I DOPUNAMA PROSTORNOG PLANA UREĐENJA OPĆINE STON (SLUŽBENI GLASNIK DUBROVAČKO-NERETVANSKE ŽUPANIJE, 09/10., 05/13., 05/15., 12/17.) IZVORNIK		
Naziv kartografskog prikaza:	GRAĐEVINSKA PODRUČJA - HODILJE		
Broj kartografskog prikaza:	4.14	Mjerilo kartografskog prikaza:	1 : 5 000
Odluka predstavničkog tijela o izradi plana (službeno glasilo):	-		
Odluka predstavničkog tijela o donošenju plana (službeno glasilo):	Odluka Općinskog vijeća Općine Ston o ispravku tehničkih pogrešaka u izmjenama i dopunama prostornog plana uređenja Općine Ston (Službeni glasnik Dubrovačko-neretvanske županije, 09/10., 05/13., 05/15., 12/17.) (Službeni glasnik Dubrovačko-neretvanske županije, 05/19.)		
Javna rasprava (datum objave):	-		
Javni uvid održan:	-		
Pečat tijela odgovornog za provođenje javne rasprave:	Odgovorna osoba za provođenje javne rasprave:  Vedran Antunica Mjesto i datum izrade plana: Dubrovnik, svibanj 2019.		
Suglasnosti i mišljenja nadležnih organa uprave na plan:			

Pravna osoba / tijelo koje je izradilo plan:	URBANIZAM Dubrovnik d.o.o. Dubrovnik		
Pečat pravne osobe/tijela koje je izradilo plan:	M.P.	Odgovorna osoba:	dr.sc. Zrinka Rudež, dipl.ing.arh. Direktor
Odgovorni voditelj izrade plana:	M.P.		dr.sc. Zrinka Rudež, dipl.ing.arh.
Stručni tim u izradi plana:	Danka Grbac, dip.ing.kraj.arh. Jurica Knego, mag.geogr. i mag.ing.geod.et geoinf. dr.sc. Zrinka Rudež, dipl.ing.arh. Franciska Šiljeg, mag.ing.aedif.		
Pečat predstavničkog tijela:	M.P.	Predsjednik predstavničkog tijela:	Berislav Glavor
Istovjetnost ovog prostornog plana s izvornikom ovjerava:	Pečat nadležnog tijela:  M.P.		
(ime, prezime i potpis)			