


# TUMAČ PLANSKOG ZAKOVLJA

## GRANICE


 GRANICA OBUHVATA PLANA

## NAMJENA POVRŠINA

 GOSPODARSKA NAMJENA - PROIZVODNA  
pretežito zanatska -I2

## PROMETNE POVRŠINE CESTOVNI PROMET

 REGULACIJSKI PRAVAC



 KOLNIK

## INFRASTRUKTURNI SUSTAVI I MREŽE

### ENERGETSKI SUSTAV

### ELEKTROENERGETIKA

### ELEKTROPRIJENOSNI UREĐAJI

  SN, KABEL JAVNE RASVJETE I KONZUMA 0,4 kV  
postojeće      planirano

500m<sup>2</sup> MJ 1:1000

100m<sup>2</sup>

50m

100m



Županija: DUBROVAČKO-NERETVANSKA	
Općina: SLIVNO	
Naziv prostornog plana: URBANISTIČKI PLAN UREĐENJA GOSPODARSKE NAMJENE LOVORJE-PIŽINOVAC	
Naziv kartografskog prikaza: PROMETNA, ULIČNA I KOMUNALNA INFRASTRUKTURNA MREŽA ELEKTROOPSKRBA	
Broj kartografskog prikaza: 2.2.	Mjerilo kartografskog prikaza: 1:1000
Odluka o izradi: Općinski glasnik 3/15	Odluka o donošenju: Općinski glasnik 4/15
Javna rasprava objavljena: u Slobodnoj Dalmaciji 16. kolovoza 2015.	Javni uvid održan: od 25. kolovoza 2015. do 25. rujna 2015.
Pečat tijela odgovornog za provođenje javne rasprave:	Odgovorna osoba za provođenje javne rasprave:  Nikola Bartulović, dipl.iur.
Pravna osoba koja je izradila plan: <b>GKJDOO</b> Goran Karlović j.d.o.o.	
Pečat pravne osobe koja je izradila plan:	Odgovorna osoba:  Goran Karlović, dipl.ing.arh.
Voditelj izrade plana:  Ivan Kapović, mag.ing.arh.	
Stručni tim u izradi plana: Ivan Kapović, mag.ing.arh. Nina Kelava, dipl.ing.arh. Goran Karlović, dipl.ing.arh. Ivana Najman, dipl.iur.	Ana Rajčević, dipl.ing.mat. Andreja Šugar, mag.ing.aedif. Nada Bakula, dipl.oecc., ing.građ.
Pečat Općinskog vijeća:	Predsjednik Općinskog vijeća:  Draženko Čović, dipl.oecc.
Istovjetnost ovog plana s izvornikom ovjerava:	Pečat nadležnog tijela:

