









LEGENDA

-  GRANICA OBUHVATA URBANISTIČKOG PLANA UREĐENJA
-  GRANICA ZOP-a 1000 m






Površine za razvoj i uređenje zone izdvojene namjene izvan naselja - gospodarske zone

Površine gospodarske namjene

-  - PROIZVODNA
-  I3 - pretežito prehrambeno - prerađivačka




-  - POSLOVNA
-  K1 - pretežito uslužna
-  K2 - pretežito trgovačka
-  K3 - komunalno servisna

Javne prometne površine

-  KORIDOR PLANIRANE DRŽAVNE CESTE
-  KORIDOR PLANIRANE ŽUPANIJSKE CESTE
-  JAVNE PROMETNE POVRŠINE kolne, pješačke i kolnopješačke površine
-  JAVNE PROMETNE POVRŠINE javna parkirališta
-  ZONA UREĐENJA NOVOG RASKRIŽJA

UVJETI KORIŠTENJA

Područja posebnih uvjeta korištenja

-  EKOLOŠKA MREŽA -područje očuvanja značajnog za ptice: HR1000036 Srednjodalmatinski otoci i Pelješac
-  ZAŠTIĆENO OBALNO PODRUČJE MORA (ZOP)
-  VODOZAŠTITNO PODRUČJE - III. zona

URBANISTIČKI PLAN UREĐENJA GOSPODARSKE ZONE PODVLAŠTICA

Županija	DUBROVAČKO-NERETVANSKA ŽUPANIJA	
Općina/grad	OPĆINA OREBIĆ	
Naziv prostornog plana:	URBANISTIČKI PLANA UREĐENJA GOSPODARSKE ZONE "PODVLAŠTICA"	
Naziv kartografskog prikaza:	UVJETI KORIŠTENJA, UREĐENJA I ZAŠTITE POVRŠINA Područja posebnih uvjeta korištenja	
Broj kartografskog prikaza:	3.	Mjerilo kartografskog prikaza: 1:1000
Odluka o izradi plana:	Odluka predstavničkog tijela o donošenju plana (službeno glasilo): "Službeni glasnik Općine Orebić" 16/13	
Javna rasprava (datum objave):	Javni uvid održan	
"Službeni glasnik Općine Orebić" 07/14 od 08.08.2014.	od: 18.08.2014.	
Slobodna Dalmacija od 08.08.2014.	do: 16.09.2014.	
Službene mrežne stranice Općine Orebić - http://www.orebic.hr		
Službene mrežne stranice MGIPU - www.mgipu.hr		
Pečat tijela odgovornog za provođenje javne rasprave:	Odgovorna osoba za provođenje javne rasprave: Ines Vlahović - Cibilić, dipl.iur. (ime, prezime i potpis)	
Suglasnost na plan prema članku 97. Zakona o prostornom uređenju i gradnji (NN 76/07, 38/09, 55/11, 90/11, 50/12), a u svezi s odredbom članka 188. Zakona o prostornom uređenju (NN 153/13)	klasa: 350-02/15-13/12 Ur.broj: 531-05-15-3 datum: 03.ožujka 2015.	
Pravna osoba/tijelo koje je izradilo plan:	URBANISTICA d.o.o. Zagreb, Đorđićeva 5	
Pečat pravne osobe/tijela koje je izradilo plan:	Odgovorna osoba: Jasminka Pilar - Katavić, dipl.ing.arh.	
Odgovorni voditelj izrade nacrtu prijedloga plana:	Ana Putar, dipl.ing.arh.	
Stručni tim u izradi plana:	Jasminka Pilar - Katavić, dipl.ing.arh. Julika Bjelobaba, dipl. iur. Domagoj Šumanovac, ing.arh. Aleksandra Anić Vučinić, doc. dr. sc. Mladen Kardum, ing. grad. Renata Filipović, dipl.ing.grad. Nevenka Dolenc, prof. soc.	
Pečat predstavničkog tijela:	Predsjednik predstavničkog tijela: Marija Mrgudić	
Istovjetnost ovog prostornog plana s izvornikom ovjerava:	Pečat nadležnog tijela:	
(ime, prezime i potpis)		