


## TUMAČ PLANSKOG ZNAKOVLJA GRANICE

 GRANICA OBUHVATA PLANA

## NAMJENA POVRŠINA

 GOSPODARSKA NAMJENA - PROIZVODNA

 GOSPODARSKA NAMJENA - POSLOVNA


 POVRŠINE ZA GOSPODARENJE OTPADOM  
RD - reciklažno dvorište

 POVRŠINE INFRASTRUKTURNIH SUSTAVA  
IS1 - trafostanica


## PROMETNE POVRŠINE CESTOVNI PROMET

 ULICE

## PODRUČJA POSEBNIH UVJETA KORIŠTENJA EVIDENTIRANI KULTURNI KRAJOLIK

 KULTURNI KRAJOLIK  
POVIJESNA LINIJSKA INFRASTRUKTURA  
NAPOLEONOV PUT

## PODRUČJA POSEBNIH OGRANIČENJA U KORIŠTENJU UVJETI KORIŠTENJA VODE I MORE

 III. ZONA SANITARNE ZAŠTITE

0,1ha MJ 1:2000

100m

200m



Županija: Dubrovačko - neretvanska Općina: Kula Norinska Naziv prostornog plana: URBANISTIČKI PLAN UREĐENJA PODUZETNIČKE ZONE NOVA SELA II	
Naziv kartografskog prikaza: UVJETI KORIŠTENJA, UREĐENJA I ZAŠTITE PROSTORA - izvod	
Broj kartografskog prikaza: 3.1.	Mjerilo kartografskog prikaza: 1:2000
Odluka o izradi: Službeni glasnik Dubrovačko-neretvanske županije 17/20	Odluka o donošenju: Službeni glasnik Dubrovačko-neretvanske županije 4/21
Javna rasprava objavljena: U Slobodnoj Dalmaciji, 25.2.2021.	Javni uvid održan: od 26.2.2021. do 6.3.2021.
Pečat tijela odgovornog za provođenje javne rasprave:	Odgovorna osoba za provođenje javne rasprave:  Meri Doko, dipl.iur.
Pravna osoba koja je izradila plan:	<b>A KTERACIJA</b> Akteracija d.o.o. - Zagreb
Pečat pravne osobe koja je izradila plan:	Odgovorna osoba:  Ivan Kapović, mag.ing.arch.
Odgovorni voditelj:	  Ivan Kapović, mag.ing.arch.
Stručni tim u izradi plana: 1. Ivan Kapović, mag.ing.arch. 2. Nina Kelava, dipl.ing.arh. 3. Petar Cigetić, struč.spec.ing.aedif.	
Pečat Općinskog vijeća:	Predsjednik Općinskog vijeća:  Nikola Batinović, dipl.oec.
Istovjetnost ovog plana s izvornikom ovjerava:	Pečat nadležnog tijela: