


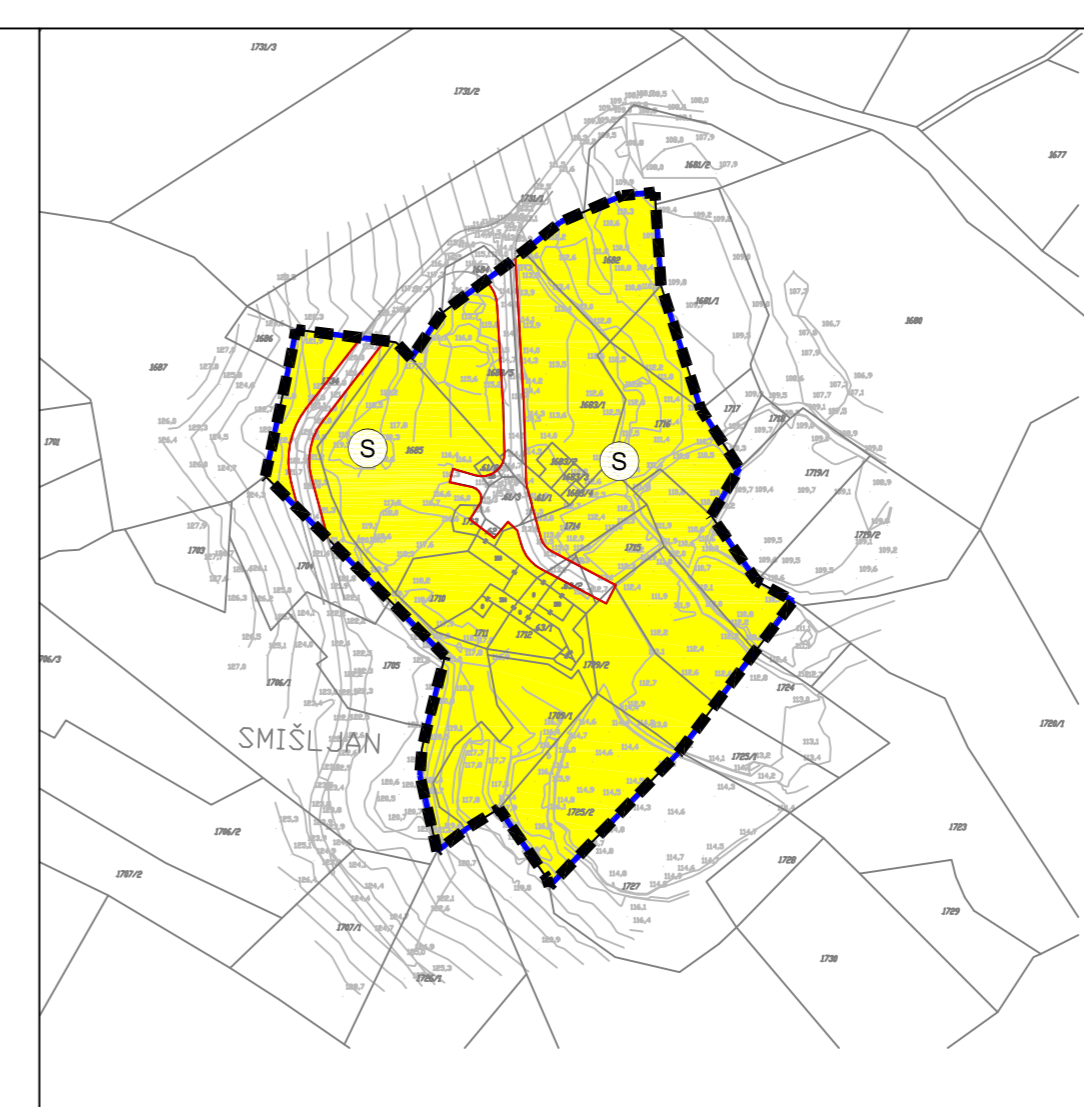
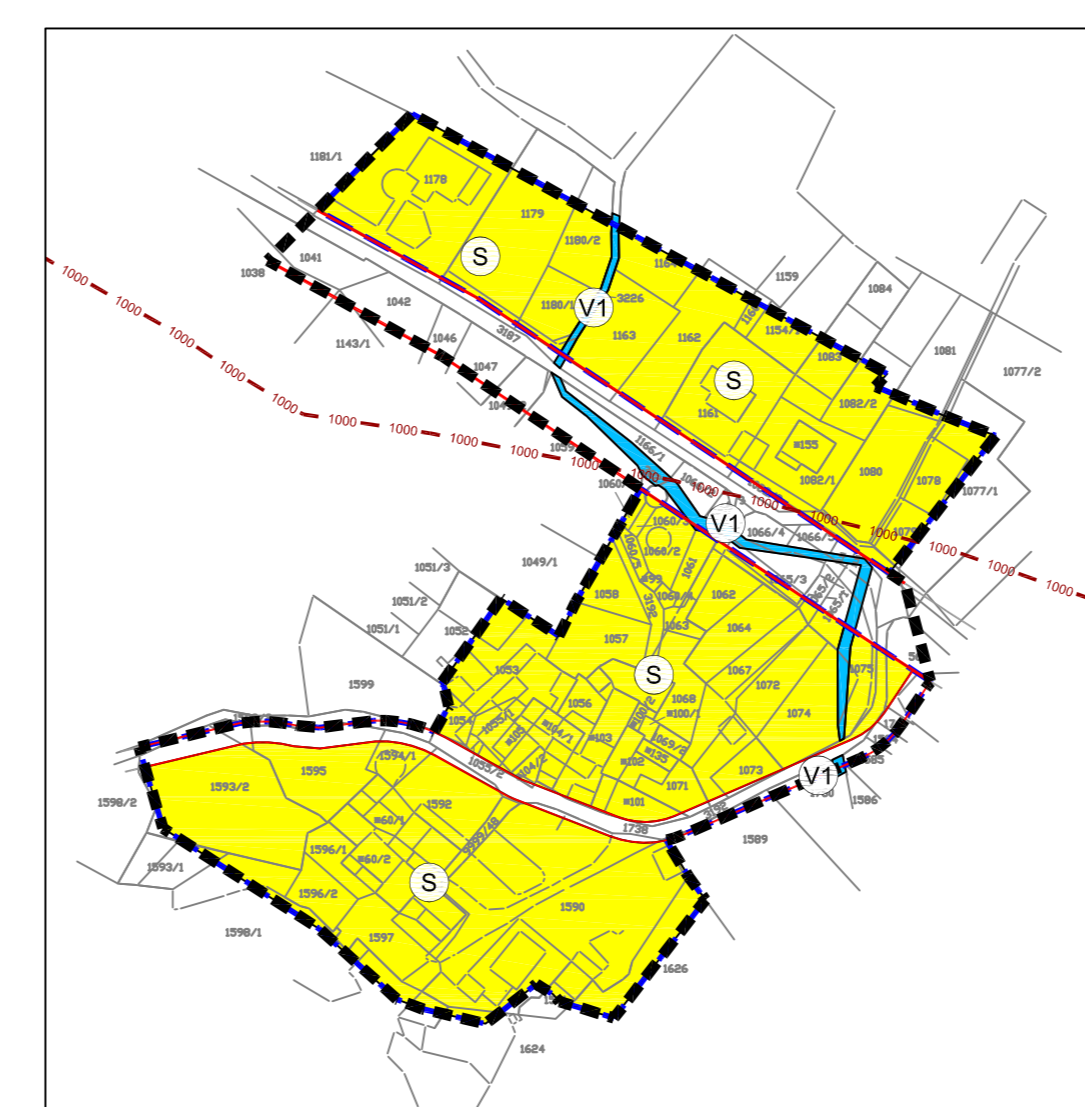
Tumač planskog znakovlja

- GRANICE**
 - GRANICA OBUHVATA PLANA
 - GRANICA GRADEVINSKOG PODRUČJA
- NAMJENA POVRŠINA**
POVRŠINE UNUTAR GRADEVINSKOG PODRUČJA
postojeće / planirano
 - S STAMBENA NAMJENA
 - M1 MJEŠOVITA NAMJENA - pretežito stambena
 - D JAVNA I DRUŠTVENA NAMJENA
 - K2 GOSPODARSKA NAMJENA - POSLOVNA
 - R2 SPORTSKO - REKREACIJSKA NAMJENA
 - Z1 JAVNE ZELENE POVRŠINE
 - Z ZAŠTITNE ZELENE POVRŠINE
 - IS POVRŠINE INFRASTRUKTURNIH SUSTAVA
- POVRŠINE IZVAN GRADEVINSKOG PODRUČJA**
 - P1 OSOBITO VRIJEDNO OBRADIVO TLO
 - P2 OSTALO POLJOPRIVREDNO TLO, ŠUME I ŠUMSKO ZEMLJIŠTE
 - S1 GOSPODARSKA ŠUMA
- PROMET**
CESTOVNI PROMET
 - PROMETNE POVRŠINE
 - PROMETNE POVRŠINE VAN OBUHVATA PLANA
- ZAŠTIĆENI OBALNI POJAS**
 - 1000 m OD OBALNE CRTE



1.

2.



Županija: DUBROVAČKO-NERETVANSKA ŽUPANIJA	
Općina: OPCINA KONAVLE	
Naziv prostornog plana: URBANISTIČKI PLAN UREĐENJA NASELJA POPOVIĆI (UPU 63)	
Naziv kartografskog prikaza: KORIŠTENJE I NAMJENA POVRŠINA	
Broj kartografskog prikaza: 1.	Mjerilo kartografskog prikaza: 1:2000
Odluka o izradi Plana: Odluka Općinskog vijeća o donošenju plana:	
Službeni glasnik Općine Konavle br. 8/2008	Službeni glasnik Općine Konavle br. 1/2012
Javna rasprava (datum objave): 12. ožujka 2010. do 28. travnja 2010.	Javni uvjki održani: od 29. ožujka 2010. do 08. lipnja 2011.
Pečat tijela odgovornog za provođenje javne rasprave:	Odgovorna osoba za provođenje javne rasprave:
	MATO PUŠIĆ, dipl. oec.
Suglasnost na plan prema Zakonu o prostornom uređenju i gradnji (Narodne novine br. 76/07, 38/09, 55/11, 90/11); Suglasnost Župana Dubrovačko-neretvanske županije, Klasa:350-01/11-01/59, Urbroj: 2117/01-01-11-3, Dubrovnik, 30.12.2011.	
Pravna osoba koja je izradila plan: URBANISTIČKI ZAVOD GRADA ZAGREBA d.o.o. ZAGREB, Britanski trg 12	
Pečat pravne osobe koja je izradila plan:	Odgovorna osoba:
	LUKA ŠULENTIĆ, mag.ing.arch.
Odgovorni voditelj:	Koordinator plana:
LUKA ŠULENTIĆ, mag.ing.arch.	dr.sc. ZRINKA RUDEŽ, dipl.ing.arch.
Stručni tim u izradi plana:	
1. LUKA ŠULENTIĆ, mag.ing.arch.	6. PETAR CIGETIĆ, bacc.ing.aedif.
2. mag.spec. KREŠIMIR PRETKOVIĆ, dipl.ing.arch.	7. MIMIR PAVLETIĆ SLOBODAN, mag.ing.kraj.arh.
3. HRVOJE JAMNICKI, dipl.ing.grad.	8. BORIS MOŠTAK, ing.grad.
4. LIDIJA TADJANOVIĆ, dipl.ing.arch.	9. MATIJA MIHELIĆ, grad. teh.
5. ANĐELKA SUŠAR, mag.ing.aedif.	10. NINA KELAVA, dipl.ing.arch.
Pečat Općinskog vijeća:	Predsjednik Općinskog vijeća:
	BOŽO MARTINOVIĆ
Istožepnost ovog prostornog plana s izvornikom ovjerava:	Pečat nadležnog tijela:
IME, PREZIME, POTPIS	