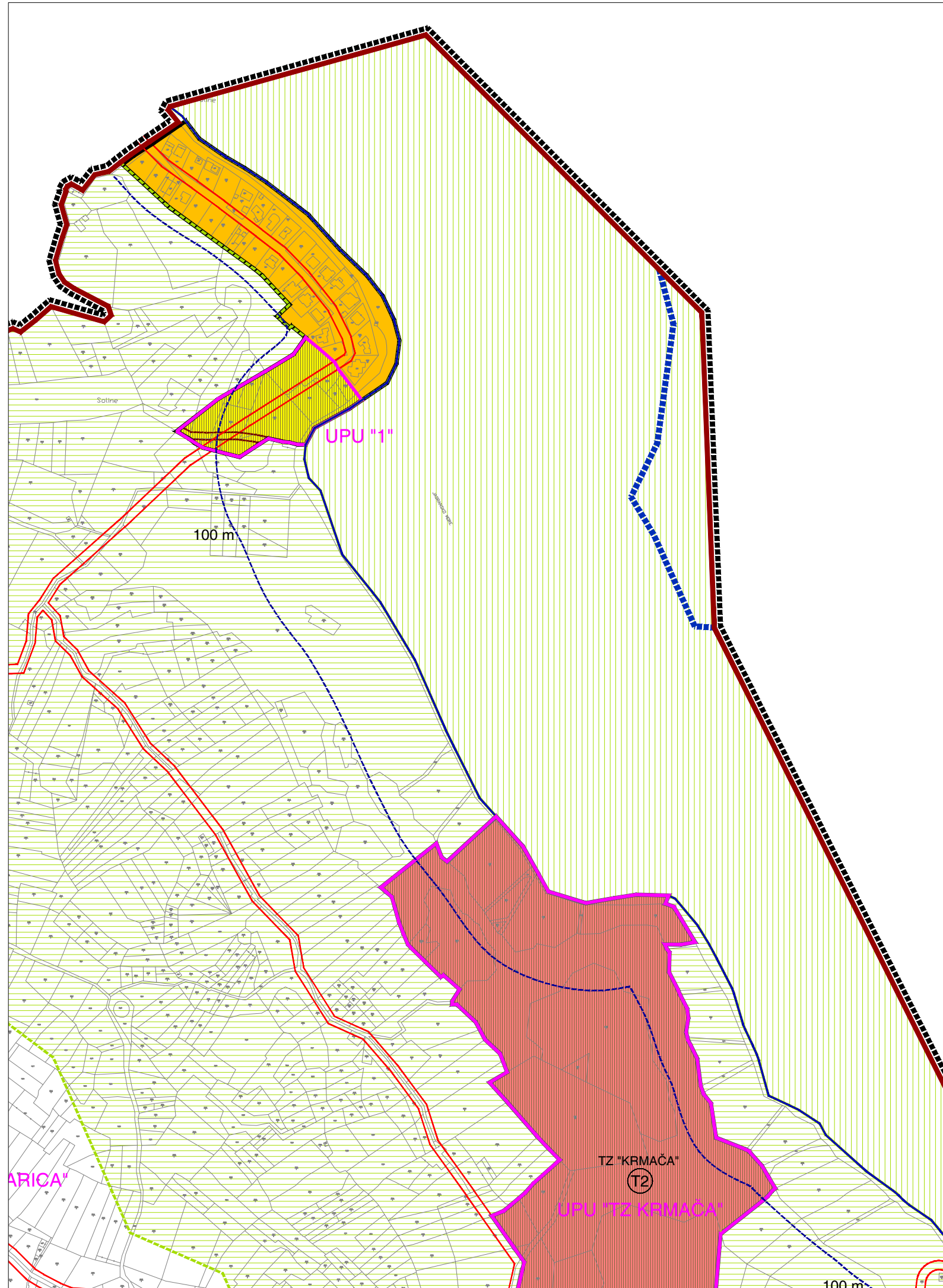
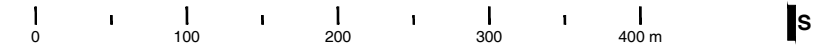


# III. IZMJENE I DOPUNE PROSTORNOG PLANA UREĐENJA OPĆINE LUMBARDA

## Kartografski prikaz 4-1: GRAĐEVINSKA PODRUČJA I PODRUČJA POSEBNIH UVJETA KORIŠTENJA

Mjerilo 1 : 5 000



### Granice

- OBUHVAT PROSTORNOG PLANA
- OPĆINSKA GRANICA
- PROSTOR OGRANIČENJA
- OBALNA CRTA NA KATASTARSKOM PLANU
- LINIJA UDALJENA 100 m OD OBALNE CRTE
- GRANICA GRAĐEVINSKOG PODRUČJA
- NASELJA I IZDVOJENOG DIJELA
- GRAĐEVINSKOG PODRUČJA NASELJA
- GRANICA IZDVOJENOG GRAĐEVINSKOG
- PODRUČJA IZVAN NASELJA

### Namjena površina

- izgrađeni dio    neizgrađeni dio
- MJEŠOVITA NAMJENA
  - UGOSTITELJSKO-TURISTIČKA NAMJENA
  - T2 - turističko naselje

### Promet - cestovni

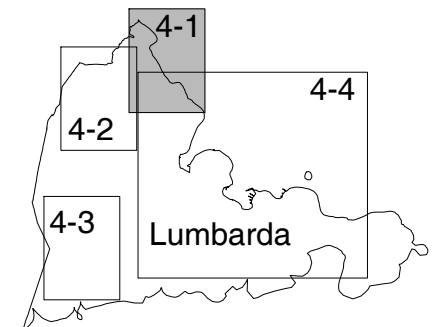
- postojeće    planirano
- PLANSKI KORIDOR CESTE

### Odvodnja oborinskih voda

- KORIDOR ODVODNOG KANALA
- OBORINSKE VODE "DONJE BLATO"

### Područja posebnih uvjeta korištenja

- OSOBITO VRIJEDAN PREDJEL -
- PRIRODNI KRAJOBRAZ
- OSOBITO VRIJEDAN PREDJEL -
- KULTIVIRANI KRAJOBRAZ
- NEUREĐENI DIO NEIZGRAĐENOG DIJELA
- GRAĐEVINSKOG PODRUČJA
- OBUHVAT PREDVIĐENOG URBANISTIČKOG
- PLANA UREĐENJA



Županija: DUBROVAČKO-NERETVANSKA	Općina: LUMBARDA	Odluka predstavničkog tijela o izradi prostornog plana: Službeni glasnik Općine Lumbarda 4/15, 8/15	Odluka predstavničkog tijela o donošenju plana Službeni glasnik Općine Lumbarda 3/17
Naziv prostornog plana: III. IZMJENE I DOPUNE PROSTORNOG PLANA UREĐENJA OPĆINE LUMBARDA			
Naziv kartografskog prikaza: GRAĐEVINSKA PODRUČJA I PODRUČJA POSEBNIH UVJETA KORIŠTENJA			
Broj kartografskog prikaza: 4-1	Mjerilo kartografskog prikaza: 1 : 5 000	Javna rasprava - datum objave: 17. siječnja 2017.	Javni uvid održan: od 17. siječnja 2017. do 31. siječnja 2017.
Pravna osoba / tijelo koje je izradilo plan: Sveučilište u Zagrebu, Arhitektonski fakultet ZAVOD ZA URBANIZAM, PROSTORNO PLANIRANJE I PEJZAŽNU ARHITEKTURU Zagreb, Kačićeva 26, tel./fax.(01) 4639 284; http://www.arhitekt.hr		Pečat tijela odgovornog za provođenje javne rasprave:	Osoba odgovorna za provođenje javne rasprave: <b>IGOR KRŠINIĆ, dipl. ing.</b>
Predstojnik Zavoda: Prof. dr. sc. JESENKO HORVAT, dipl. ing. arh.	Odgovorni voditelj: Prof. dr. sc. OLEG GRGUREVIĆ, dipl. ing. arh., dipl. ing. šum.	Suglasnost na plan prema članku 108. Zakona o prostornom uređenju (NN 153/13): klasa: 350-02/17-11/36    ur.broj: 531-05-1-1-2-17-4    datum: 13. travnja 2017.	
Pečat pravne osobe/tijela koje je izradilo plan:	Pečat odgovornog voditelja:	Predsjednik predstavničkog tijela: <b>IVAN BAŽIKA, ing.</b>	Istovjetnost s izvornikom ovjerava:
Stručni tim u izradi plana: Prof. dr. sc. OLEG GRGUREVIĆ, dipl. ing. arh., dipl. ing. šum. Prof. dr. sc. KRUNOSLAV ŠMIT, dipl. ing. arh. HRVOJE VIDOVIĆ, dipl. ing. arh. IVONA JERKOVIĆ, dipl. ing. arh. IVANA ŠUSTIĆ, dipl. ing. arh. SLAVEN LETIĆA, mag. ing. arch. MARKO JAKELIĆ, dipl. ing. arh.		KRISTINA BARTOLIĆ, mag. ing. arch. Prof. dr. sc. MILJENKO HAIMAN, dipl. ing. građ. Mr. sc. IVO BROZOVIĆ, dipl. ing. prom. Dr. sc. HRVOJE CARIC, dipl. stručnjak zaštite okoliša, dipl. oec. DEANKA HIRJAN, dipl. iur.	
Pečat predstavničkog tijela:		Pečat nadležnog tijela:	