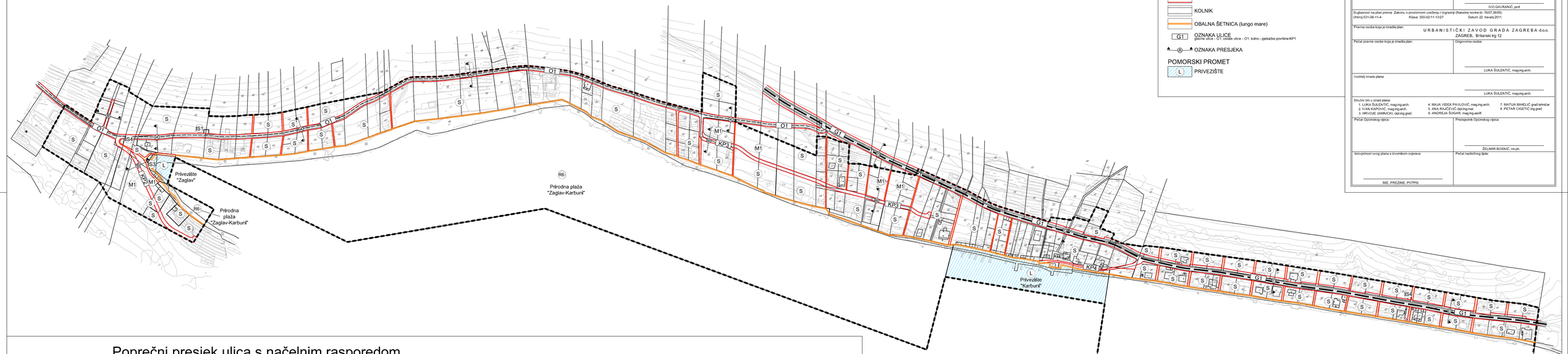

Tumač planskog znakovlja

GRANICE

- GRANICA OBUHVATA PLANA

NAMJENA POVRŠINA

- (S) STABMENA NAMJENA
- (M1) MJEŠOVITA NAMJENA
- (R6) SPORTSKO REKREACIJSKA NAMJENA – prirodna plaža - R6 -
- (IS1) POVRŠINE INFRASTRUKTURNIH SUSTAVA – trafostanica - IS1, pročistač otpadnih voda - IS2, separator ulja i masti - IS3, preocrna stanica - IS4

CESTOVNI PROMET

- GLAVNE MJESNE ULICE
- OSTALE ULICE
- KOLNO - PJEŠAČKE POVRŠINE
- PJEŠAČKE POVRŠINE
- KOLNIK
- OBALNA ŠETNICA (lungo mare)
- (G1) OZNAKA ULICE – glavne ulice - G1, ostalne ulice - O1, kolno - pješačke površine KP1
- (A) OZNAKA PRESJEKA

POMORSKI PROMET

- (L) PRIVEZIŠTE

500 m²

0 20 40 100 200 m

MJ 1:2 000

S

Županija: DUBROVAČKO NERETVANSKA ŽUPANIJA Općina: OPĆINA BLATO Naziv prostornog plana: URBANISTIČKI PLAN UREĐENJA ZAGLAV - KARBUNI	
Naziv kartографskog prikaza: PROMETNA, ULIČNA I KOMUNALNA INFRASTRUKTURNA MREŽA PROMETNA I ULIČNA MREŽA	
Broj kartографskog prikaza: 2.1.	Mjerilo kartографskog prikaza: 1:2000
Odluka općinskog vijeća Općine Blato o izradi: Službeni glasnik 2/08	Odluka općinskog vijeća Općine Blato o donošenju plana: Službeni glasnik 3/11
Javna rasprava: 1. lipnja 2010. u Slobodnoj Dalmaciji	Javni uvid održan: od 7. lipnja do 9. srpnja 2010.
Pečat tijela odgovornog za provođenje javne rasprave:	Odgovorna osoba za provođenje javne rasprave: Načelnik Općine IVO GAVRANIĆ, prof.
Suglasnost na plan prema Zakonu o prostornom uređenju i Izgradnji (Narodne novine br. 76/07,38/09): Urbroj:531-06-11-4 Klasa: 350-02/11-13/27 Datum: 22. travanj 2011.	
Pravna osoba koja je izradila plan:	URBANISTIČKI ZAVOD GRADA ZAGREBA d.o.o. ZAGREB, Britanski trg 12
Pečat pravne osobe koja je izradila plan:	Odgovorna osoba: LUKA ŠULENTIĆ, mag.ing.arch.
Voditelj izrade plana:	LUKA ŠULENTIĆ, mag.ing.arch.
Stručni tim u izradi plana: 1. LUKA ŠULENTIĆ, mag.ing.arch. 2. IVAN KAPOVIĆ, mag.ing.arch. 3. HRVOJE JAMNICKI, dipl.ing.građ. 4. MAJA VIDEK-PAVLOVIĆ, mag.ing.arch. 5. ANA RAJČEVIĆ dipl.ing.mat. 6. ANDREJA ŠUGAR, mag.ing.aecifr. 7. MATIJA MIHELIĆ grad tehničar 8. PETAR CISETIĆ ing.građ.	
Pečat Općinskog vijeća :	Predsjednik Općinskog vijeća: ŽELIMIR BOSNIĆ, mr.ph.
Istovjetnost ovog plana s izvornikom ovjerava: IME, PREZIME, POTPIS	Pečat nadležnog tijela:

Poprečni presjek ulica s načelnim rasporedom pojaseva komunalne infrastrukture

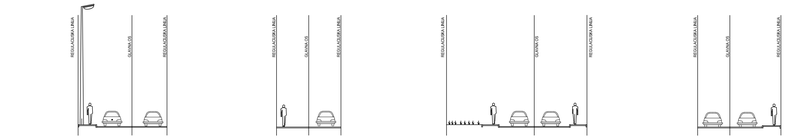

A-A

RASPOREDI POVRŠINA U OSNOVNOJ RAZNI KORIDORA	z	k				p
RASPOREDI POJASA VODOVA KONI. INF. PO VRSTAMA	EK	E	Os	Oo	V	EK
ŠIRINE POJASA I MEĐURAZMAKI	2.00	2.00	2.00	2.00	2.00	2.00

B-B

RASPOREDI POVRŠINA U OSNOVNOJ RAZNI KORIDORA	k+p			
RASPOREDI POJASA VODOVA KONI. INF. PO VRSTAMA	EK	E	Os	Oo	V
ŠIRINE POJASA I MEĐURAZMAKI	1.00	1.00	1.00	1.00	1.00

C-C

RASPOREDI POVRŠINA U OSNOVNOJ RAZNI KORIDORA	z	p	k				p	z
RASPOREDI POJASA VODOVA KONI. INF. PO VRSTAMA		EK	E	V	Os	Oo	EK	E
ŠIRINE POJASA I MEĐURAZMAKI		3.00	0.90	2.00	2.00	2.00	0.60	0.90

D-D

RASPOREDI POVRŠINA U OSNOVNOJ RAZNI KORIDORA	k		p
RASPOREDI POJASA VODOVA KONI. INF. PO VRSTAMA	Os	V	EK
ŠIRINE POJASA I MEĐURAZMAKI	2.00	2.00	1.50

KARAKTERISTIČNI PRESJEK ŠETNICE

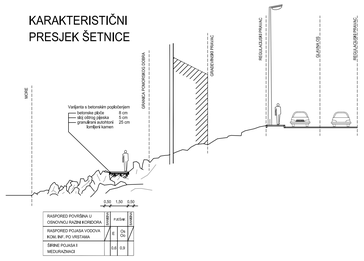

RASPOREDI POVRŠINA U OSNOVNOJ RAZNI KORIDORA	k+p+z		
RASPOREDI POJASA VODOVA KONI. INF. PO VRSTAMA	E	Os Oo	V
ŠIRINE POJASA I MEĐURAZMAKI	0.9	0.9	

Legenda

k	kolnik
p	pješak
z	zelenilo
Oo	oborinska odvodnja
Os	sanitarna odvodnja
V	vodoopskrba
EK	elektronačke komunikacije
E	elektroenergetski kabel i javna rasvjeta