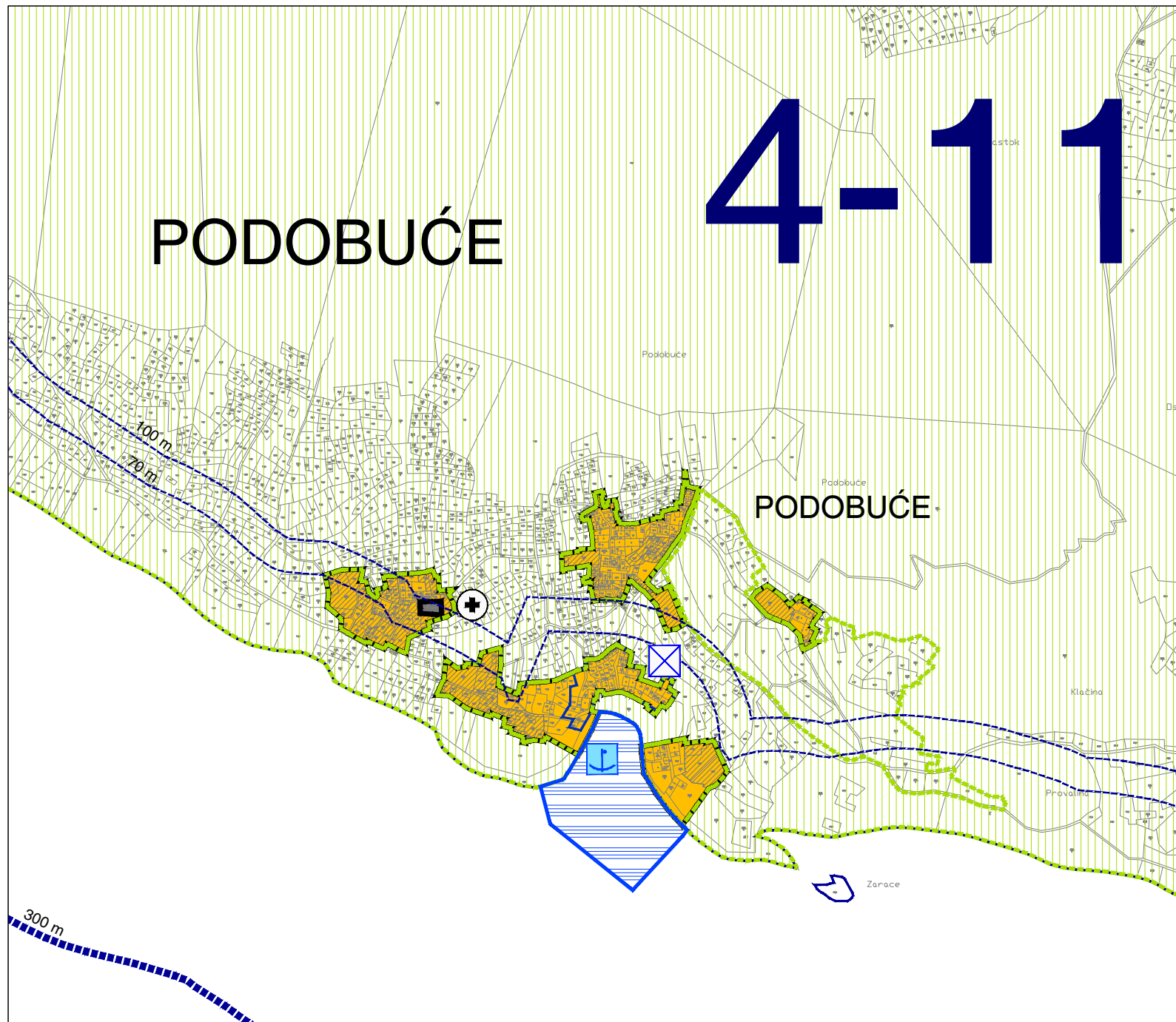
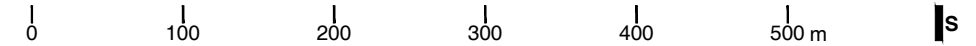


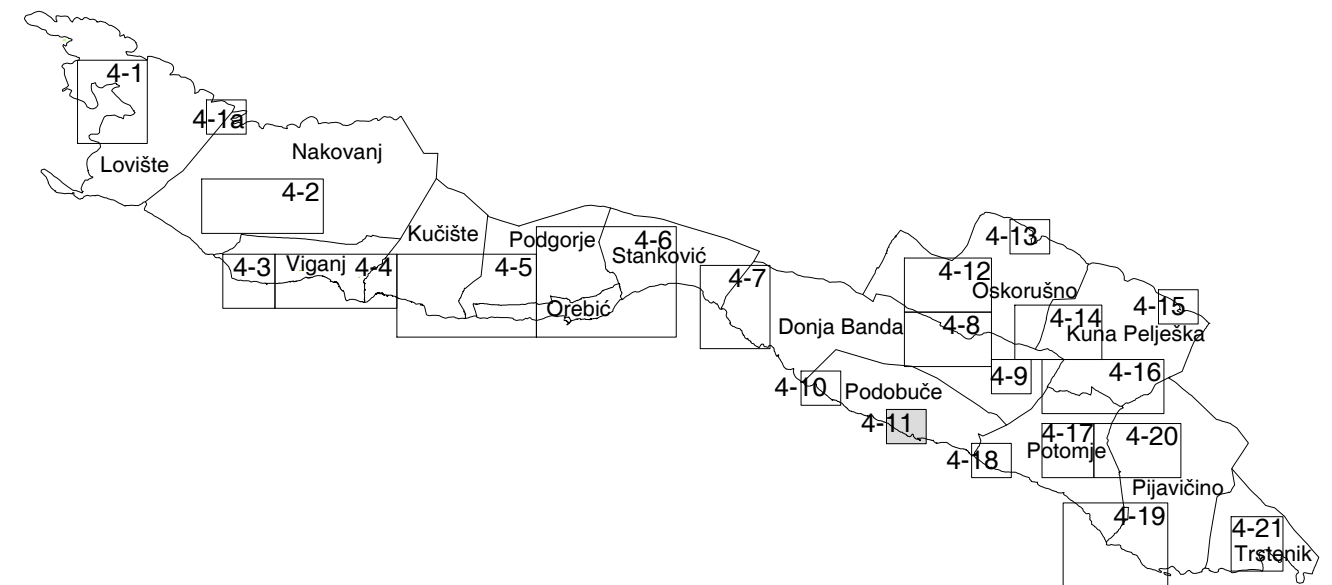
IZMJENE I DOPUNE PROSTORNOG PLANA UREĐENJA OPĆINE OREBIĆ

Kartografski prikaz 4-11: GRAĐEVINSKA PODRUČJA I PODRUČJA POSEBNIH UVJETA KORIŠTENJA

Mjerilo 1 : 5 000



- | | |
|---|---|
| <p>Granice</p> <ul style="list-style-type: none"> ZAŠTIĆENO OBALNO PODRUČJE MORA
OBALNA LINIJA NA KATASTARSKOM PLANU
LINIJA 70 m / 100 m OD OBALNE LINIJE GRANICA GRAĐEVINSKOG PODRUČJA <p>Namjena površina unutar građevinskih područja naselja</p> <ul style="list-style-type: none"> MJEŠOVITA NAMJENA <p>Namjena površina unutar izdvojenih građevinskih područja (izvan naselja)</p> <ul style="list-style-type: none"> GROBLJE | <p>Područja posebnih uvjeta korištenja</p> <ul style="list-style-type: none"> OSOBITO VRIJEDAN PREDJEL -
KULTIVIRAN KRAJOBRAZ UVJETI GRADNJE SUKLADNO
ČLANKU 4d. STAVKU (2) PLANA <p>postojeće planirano</p> <ul style="list-style-type: none"> LUKA OTVORENA ZA JAVNI PROMET
LOKALNOG ZNAČAJA SEOSKO NASELJE AMBIJENTALNA ZAŠTITA KULTURNOG DOBRA LUČKO PODRUČJE |
|---|---|



Županija: DUBROVAČKO-NERETVANSKA	Općina: OREBIĆ	Odluka predstavničkog tijela o izradi prostornog plana:	Odluka predstavničkog tijela o donošenju plana (službeno glasilo):
Naziv prostornog plana: IZMJENE I DOPUNE PROSTORNOG PLANA UREĐENJA OPĆINE OREBIĆ		"Službeni glasnik Općine Orebić" 02/09, 02/11	"Službeni glasnik Općine Orebić" 07/12
Naziv kartografskog prikaza: GRAĐEVINSKA PODRUČJA I PODRUČJA POSEBNIH UVJETA KORIŠTENJA		Javna rasprava - datum objave:	Javni uvid održan:
Broj kartografskog prikaza: 4-11	Mjerilo kartografskog prikaza: 1 : 5 000	Slobodna Dalmacija, 16. srpnja 2011. godine	od 25. srpnja do 09. kolovoza 2011. godine
Pravna osoba / tijelo koje je izradilo plan: Sveučilište u Zagrebu, Arhitektonski fakultet ZAVOD ZA URBANIZAM, PROSTORNO PLANIRANJE I PEJZAŽNU ARHITEKTURU Zagreb, Kačićeva 26, tel./fax.(01) 4639 284; http://www.arhitekt.hr		Ponovna javna rasprava - datum objave:	Ponovni javni uvid održan:
Predstojnik Zavoda: Prof. dr. sc. JESENKO HORVAT, dipl. ing. arh.		Slobodna Dalmacija, 27. listopada 2011. godine	od 07. studenoga do 14. studenoga 2011. godine
Odgovorni voditelj: Prof. dr. sc. OLEG GRGUREVIĆ, dia., diš.		Pečat tijela odgovornog za provedbu javne rasprave:	Osoba odgovorna za provedbu javne rasprave: Vladimir Bogoje, ing. geod.
Pečat pravne osobe/tijela koje je izradilo plan:		Suglasnost na plan prema članku 98. Zakona o prostornom uređenju i gradnji (Narodne novine 76/07, 38/09, 55/11, 90/11, 50/12):	
Stručni tim u izradi plana: Prof. dr. sc. OLEG GRGUREVIĆ, dia., diš. Doc. dr. sc. IVAN MLINAR, dipl. ing. arh. HRVOJE VIDOVIĆ, dipl. ing. arh. IVONA JERKOVIĆ, dipl. ing. arh. MARKO JAKELIĆ, ing. arh. SLAVEN LETICA, mag. ing. arch.		Pečat odgovornog voditelja:	klasa: 350-02/12-11/24 ur.broj: 531-05-1-1-12-03 datum: 19. srpnja 2012.
Pečat predstavničkog tijela: Ivan Roso		Predsjednik predstavničkog tijela: Ivan Roso	
Pečat nadležnog tijela:		Istovjetnost s izvornikom ovjerava:	