**OVAJ PROJEKT SUFINANCIRAN JE SREDSTVIMA EUROPSKE UNIJE**

**Europski poljoprivredni fond za ruralni razvoj**

*Izmjene i dopune Prostornog plana uređenja Općine Lastovo*

**PROGRAM RURALNOG RAZVOJA 2014.-2020.**

**Udio sufinanciranja: 85% EU, 15% RH**

*Europski poljoprivredni fond za ruralni razvoj: Europa ulaže u ruralna područja*

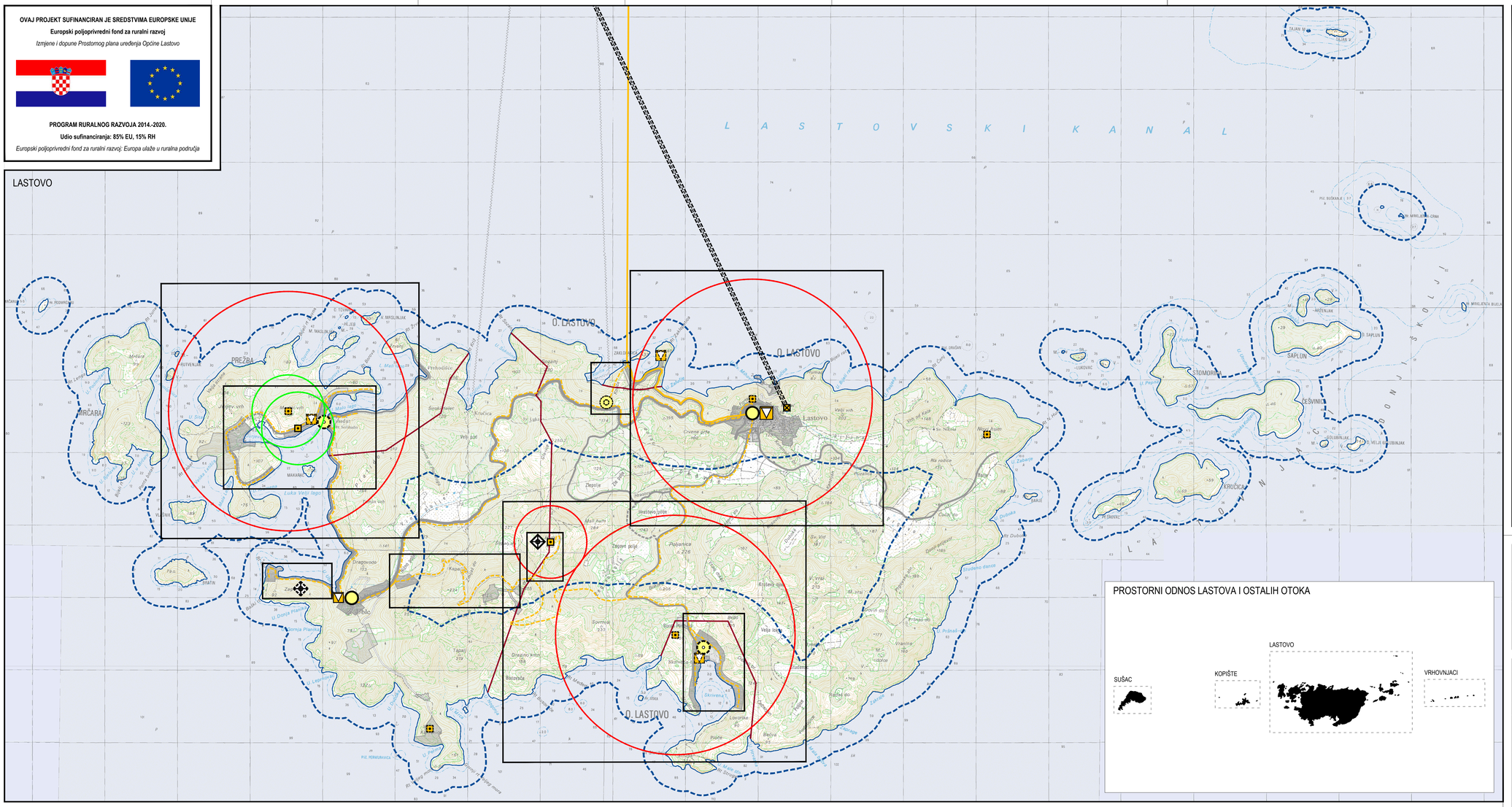


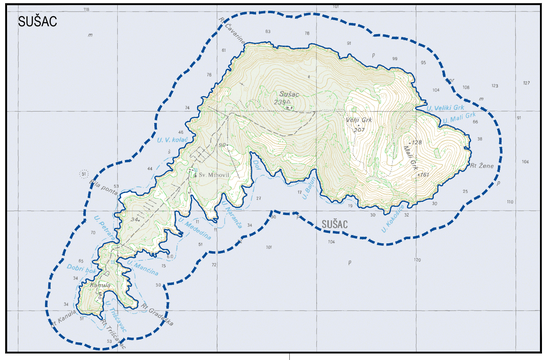


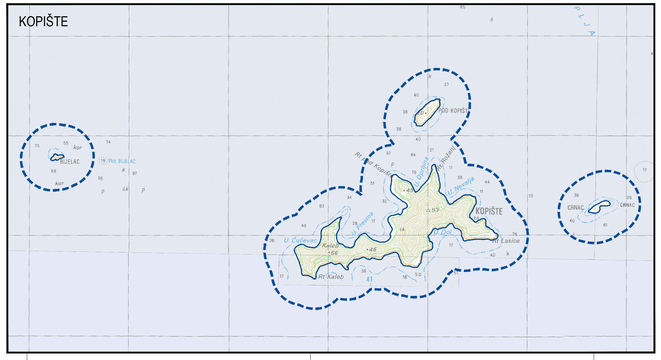


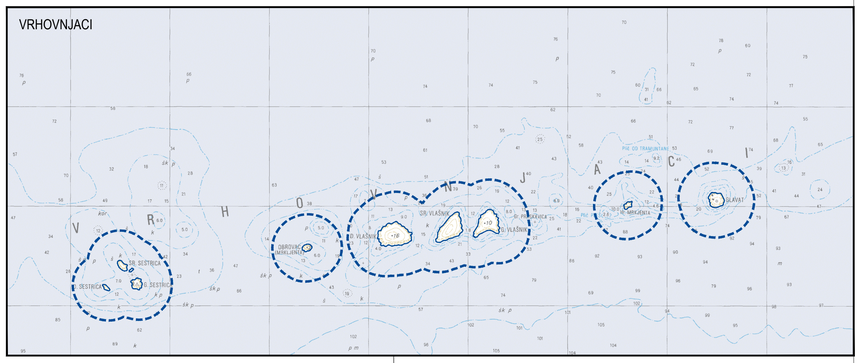


## TUMAČ ZNAKOVLJA

PREDMET IZMJENA I DOPUNA

GRANICE
- GRANICA NASELJA
- OBALNA LINIJA
- PROSTOR OGRANIČENJA

GRAĐEVINSKO PODRUČJE
- GRAĐEVINSKO PODRUČJE IZGRAĐENO / NEIZGRAĐENO

PROMET
- DRŽAVNA CESTA
- ŽUPANIJSKA CESTA
- LOKALNA CESTA

POŠTA I TELEKOMUNIKACIJE
POŠTA
- POŠTANSKI CENTAR
- JEDINICA POŠTANSKE MREŽE

JAVNE TELEKOMUNIKACIJE U NEPOKRETNOJ MREŽI
- MJESNA TELEFONSKA CENTRALA
- PODRUČNA TELEFONSKA CENTRALA
- KABELSKA STANICA

VODOVI I KANALI
- MAGISTRALNI SVJETLOVOD
- LOKALNI SVJETLOVOD

JAVNE TELEKOMUNIKACIJE U POKRETNOJ MREŽI
- RADIO RELEJNA POSTAJA
- BAZNA RADIJSKA STANICA
- RADIJSKI KORIDOR
- AKTIVNE LOKACIJE
- PLANIRANE LOKACIJE

RADIO I TV SUSTAV VEZA
- TV PRETVARAČ

# IZMJENE I DOPUNE PROSTORNOG PLANA UREĐENJA OPĆINE LASTOVO

LIST BROJ: 2.A — INFRASTRUKTURNI SUSTAVI - Pošta i telekomunikacije

PRIJEDLOG PLANA ZA PONOVNU JAVNU RASPRAVU

URBANIZAM Dubrovnik d.o.o.

0 m 250 m 1000 m

| | |
|---|---|
| Županija: DUBROVAČKO - NERETVANSKA | Općina: LASTOVO |
| Naziv prostornog plana: IZMJENE I DOPUNE PROSTORNOG PLANA UREĐENJA OPĆINE LASTOVO<br>PRIJEDLOG PLANA ZA PONOVNU JAVNU RASPRAVU | |
| Naziv kartografskog prikaza: INFRASTRUKTURNI SUSTAVI - Pošta i telekomunikacije | |
| Broj kartografskog prikaza: 2.A | Mjerilo kartografskog prikaza: 1 : 25000 |
| Odluka predstavničkog tijela o izradi plana (službeno glasilo):<br>Odluka Općinskog vijeća Općine Lastovo o izradi Izmjena i dopuna Prostornog plana Općine Lastovo (Službeni glasnik Općine Lastovo 02/16) | Odluka predstavničkog tijela o donošenju plana (službeno glasilo): |
| Javna rasprava (datum objave): 13. rujna 2017.<br>Ponovna javna rasprava (datum objave): | Javni uvid održan: od 27. rujna do 4. listopada 2017.<br>Javni uvid za ponovnu javnu raspravu održan: |
| Pečat tijela odgovornog za provođenje javne rasprave:<br>M.P. | Odgovorna osoba za provođenje javne rasprave:<br>Leo Katić, načelnik Općine |
| | Mjesto i datum izrade plana:<br>Dubrovnik, svibanj 2019. |
| Suglasnosti i mišljenja nadležnih organa uprave na plan: | |
| Pravna osoba / tijelo koje je izradilo plan: | **URBANIZAM Dubrovnik d.o.o.**<br>DUBROVNIK |
| Pečat pravne osobe / tijela koje je izradilo plan:<br>M.P.<br>URBANIZAM Dubrovnik d.o.o.<br>Vukovarska 8/II, 20000 DUBROVNIK | Odgovorna osoba:<br>dr. sc. Žrinka Rudež, dipl. ing. arh.<br>Direktor |
| Odgovorni voditelj izrade plana:<br>M.P. | dr.sc. Žrinka Rudež, dipl.ing.arh. |
| Stručni tim u izradi plana:<br>Ivan Goluža, dipl.ing.građ.<br>Danka Grbac Nikolac, dip.ing.kraj.arh.<br>Jurica Knego, mag.geogr. i mag.ing.geod.et geoinf.<br>Jure Marić, prof.<br>Josip Mikulić, dipl.iur. | Slavica Polić, mag.ing.arch.<br>dr.sc. Žrinka Rudež, dipl.ing.arh.<br>Bajro Sarić, dipl.oec.<br>Marina Stanek, dipl.ing.bio. i univ.spec.tech.<br>Franciska Šiljeg, mag.ing.aedif. |
| Pečat predstavničkog tijela:<br>M.P. | Predsjednik predstavničkog tijela:<br>Ilija Frian |
| Istovjetnost ovog prostornog plana s izvornikom ovjerava:<br>(ime, prezime i potpis) | Pečat nadležnog tijela:<br>M.P. |