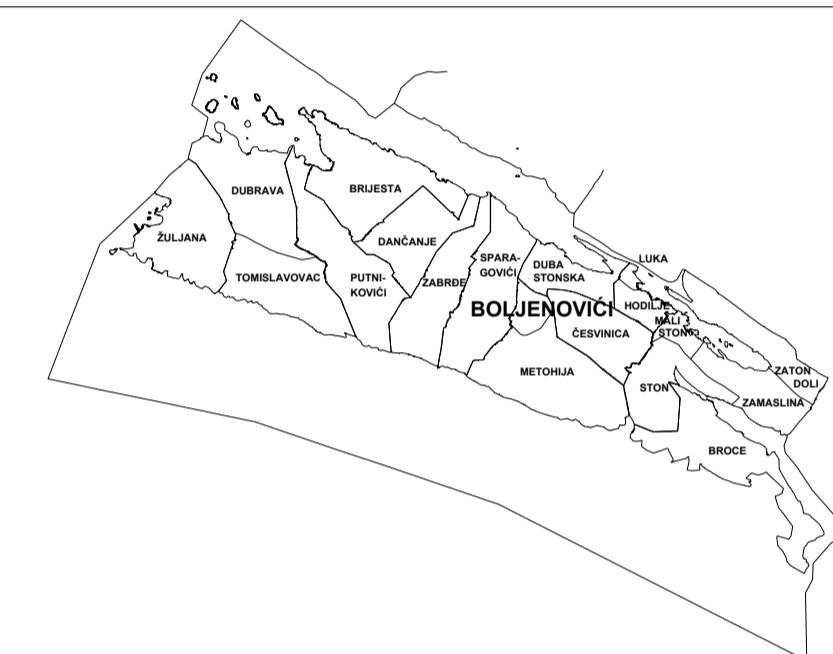
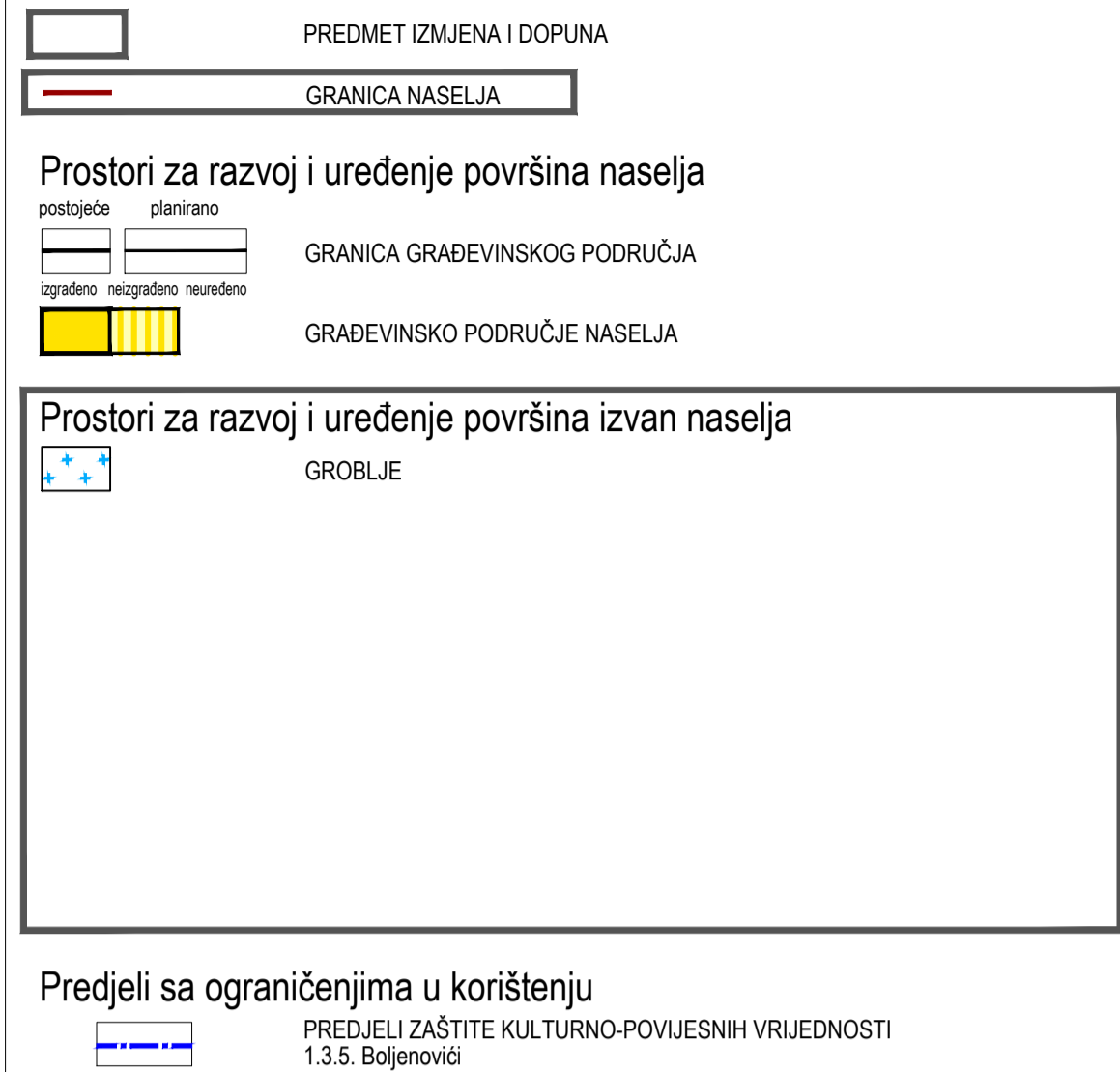



# BOLJENOVIĆI



## TUMAČ PLANSKOG ZNAKOVLJA



## IZMJENE I DOPUNE PROSTORNOG PLANA UREĐENJA OPĆINE STON



Županija:	DUBROVAČKO-NERETVANSKA	Općina:	STON
Naziv prostornog plana:	IZMJENE I DOPUNE PROSTORNOG PLANA UREĐENJA OPĆINE STON PRIJEDLOG PLANA		
Naziv kartografskog prikaza:	GRADEVINSKA PODRUČJA - BOLJENOVIĆI		
Broj kartografskog prikaza:	4.10	Mjerilo kartografskog prikaza:	1 : 5 000
Odluka predstavničkog tijela o izradi plana (službeno glasilo):	Odluka Općinskog vijeća Općine Ston o izradi Izmjena i dopuna Prostornog plana uređenja Općine Ston (Službeni glasnik Općine Ston 1/20)		Odluka predstavničkog tijela o donošenju plana (službeno glasilo):
Javna rasprava (datum objave):	Javni uvid održan:		
Pečat tijela odgovornog za provođenje javne rasprave:	Odgovorna osoba za provođenje javne rasprave:		Valentina Vitković
Suglasnosti i mišljenja nadležnih organa uprave na plan:	Dubrovnik, studeni 2021.		
Pravna osoba / tijelo koje je izradilo plan:	URBANIZAM Dubrovnik d.o.o. Dubrovnik		
Pečat pravne osobe/tijela koje je izradilo plan:	M.P.	Odgovorna osoba:	dr.sc. Zrinka Rudež, dipl.ing.arh. Direktor
Odgovorni voditelj izrade plana:	M.P.	dr.sc. Zrinka Rudež, dipl.ing.arh.	
Stručni tim u izradi plana:	Ivan Goluža, dipl.ing.grad. Danica Grbac Nikolac, dip.ing.kraj.arh. Jurica Knego, mag.geogr. i mag.ing.geod.et.geoinf. Jure Marić, prof.		
Pečat predstavničkog tijela:	M.P.	Predsjednik predstavničkog tijela:	Zvonimir Stepić
Istovjetnost ovog prostornog plana s izvornikom ovjerava:	Pečat nadležnog tijela:		M.P.
(ime, prezime i potpis)			