


TUMAČ PLANSKOG ZAKOVLJA

GRANICE

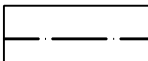
 GRANICA OBUHVATA PLANA

NAMJENA POVRŠINA

 GOSPODARSKA NAMJENA - PROIZVODNA
pretežito zanatska -I2

PROMETNE POVRŠINE CESTOVNI PROMET

 KOLNIK I NOGOSTUP

 OS

 REGULACIJSKI PRAVAC

 NAČELNA POZICIJA ULAZA

 OZNAKA CESTE

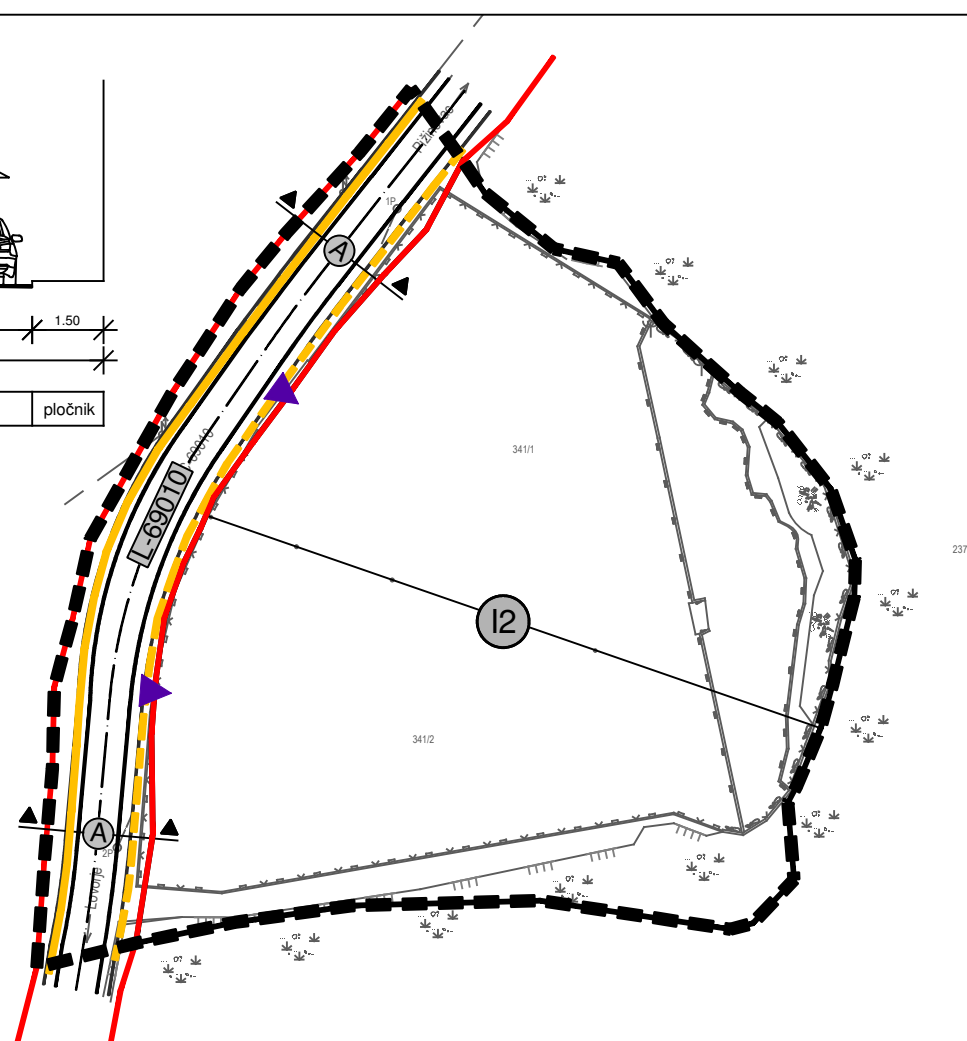
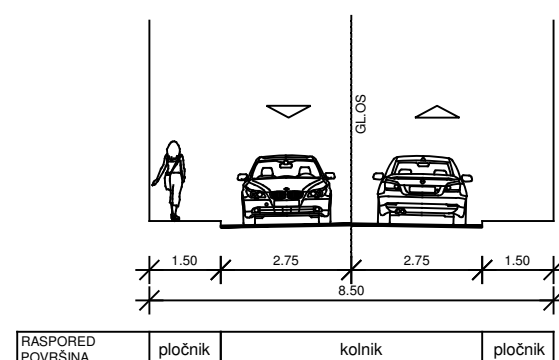
 OZNAKA PRESJEKA

POŠTA I ELEKTRONIČKE KOMUNIKACIJE

 KORISNIČKI I SPOJNI NADZEMNI VODOVI

 KORISNIČKI I SPOJNI PODZEMNI VODOVI

POPREČNI PRESJEK "A" - L-69010



500m² MJ 1:1000
100m² 50m 100m



Županija: DUBROVAČKO-NERETVANSKA	
Općina: SLIVNO	
Naziv prostornog plana: URBANISTIČKI PLAN UREĐENJA GOSPODARSKE NAMJENE LOVORJE-PIŽINOVAC	
Naziv kartografskog prikaza: PROMETNA, ULIČNA I KOMUNALNA INFRASTRUKTURNA MREŽA PROMET, POŠTA I ELEKTRONIČKE KOMUNIKACIJE	
Broj kartografskog prikaza: 2.1.	Mjerilo kartografskog prikaza: 1:1000
Odluka o izradi: Općinski glasnik 3/15	Odluka o donošenju: Općinski glasnik 4/15
Javna rasprava objavljena: u Slobodnoj Dalmaciji 16. kolovoza 2015.	Javni uvid održan: od 25. kolovoza 2015. do 25. rujna 2015.
Pečat tijela odgovornog za provođenje javne rasprave:	Odgovorna osoba za provođenje javne rasprave: Nikola Bartulović, dipl.iur.
Pravna osoba koja je izradila plan: GKJDOO Goran Karlović j.d.o.o.	
Pečat pravne osobe koja je izradila plan:	Odgovorna osoba: Goran Karlović, dipl.ing.arh.
Voditelj izrade plana: Ivan Kapović, mag.ing.arh.	
Stručni tim u izradi plana: Ivan Kapović, mag.ing.arh. Nina Kelava, dipl.ing.arh. Goran Karlović, dipl.ing.arh. Ivana Najman, dipl.iur.	Ana Rajčević, dipl.ing.mat. Andreja Šugar, mag.ing.aedif. Nada Bakula, dipl.oecc., ing.građ.
Pečat Općinskog vijeća:	Predsjednik Općinskog vijeća: Draženko Čović, dipl.oecc.
Istovjetnost ovog plana s izvornikom ovjerava:	Pečat nadležnog tijela: