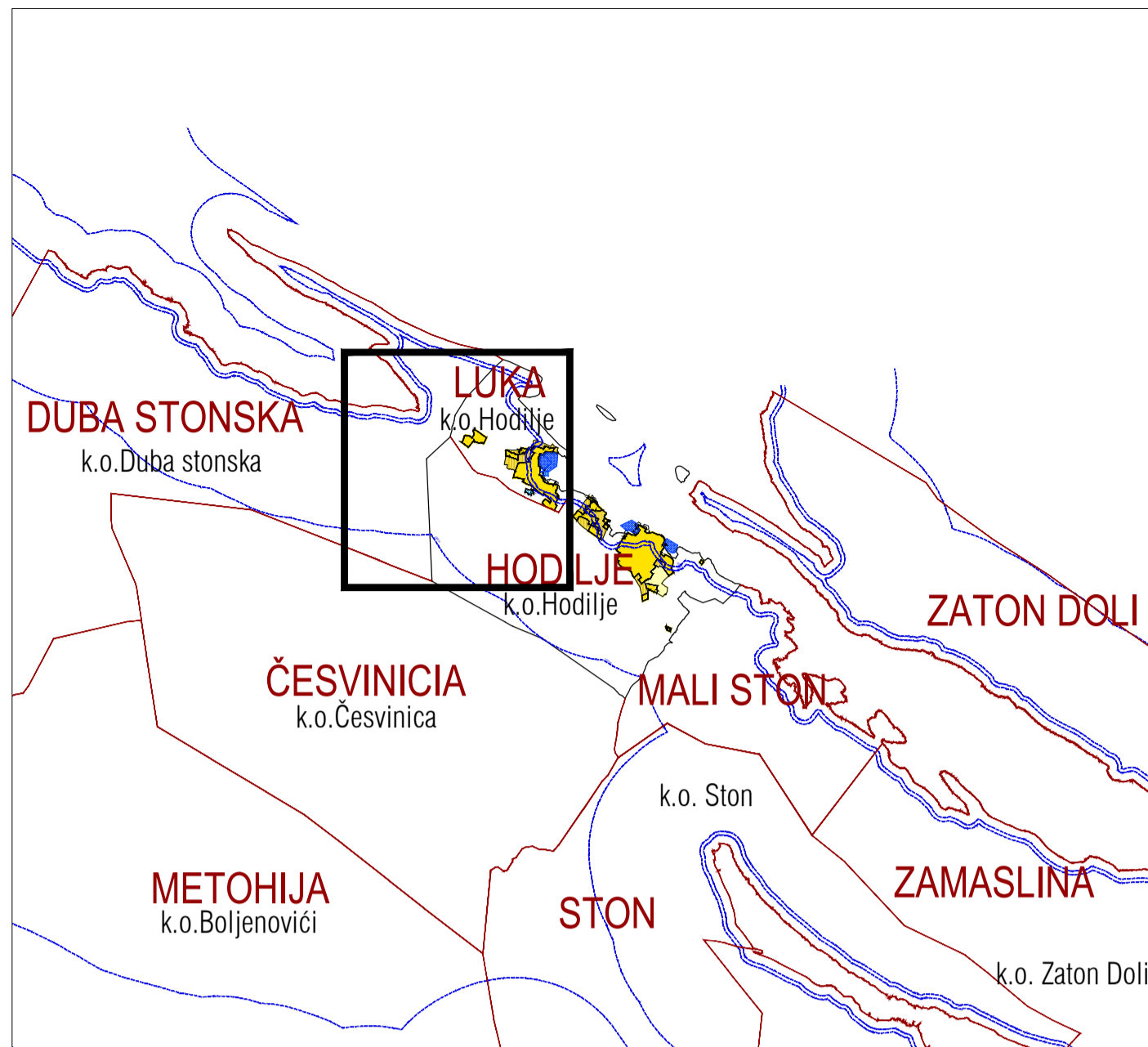


LUKA



TUMAČ PLANSKOG ZNAKOVLJA

PREDMET IZMJENA I DOPUNA

GRANICA NASELJA

Prostori za razvoj i uređenje površina naselja

postojeće planirano

izgrađeno neizgrađeno neuređeno

GRANICA GRAĐEVINSKOG PODRUČJA

GRAĐEVINSKO PODRUČJE NASELJA

MORSKA LUKA OTVORENA ZA JAVNI PROMET LOKALNOG ZNAČAJA

MORSKA LUKA POSEBNE NAMJENE BRODOGRADILIŠNA LUKA

INFRASTRUKTURNI SUSTAVI

Prostori za razvoj i uređenje površina izvan naselja

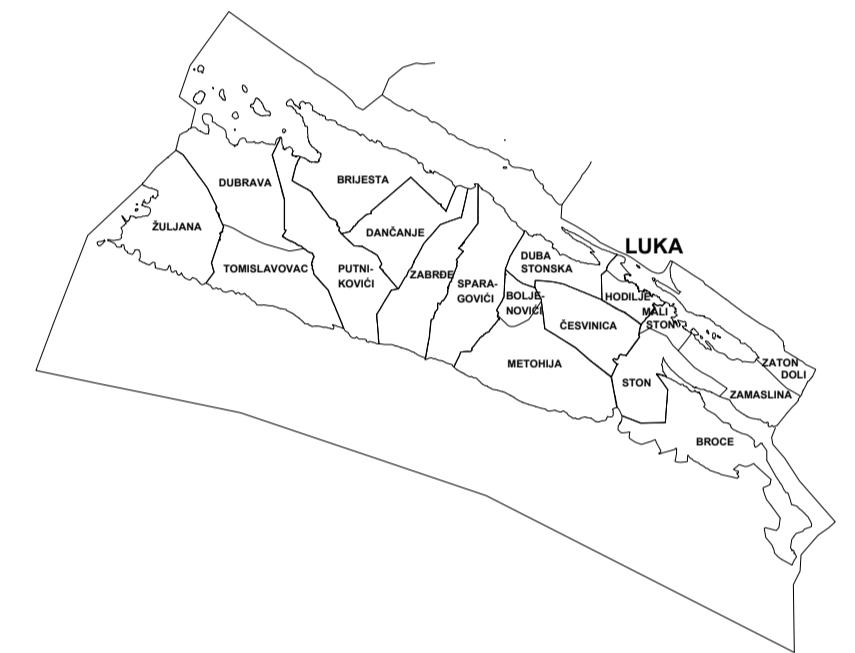
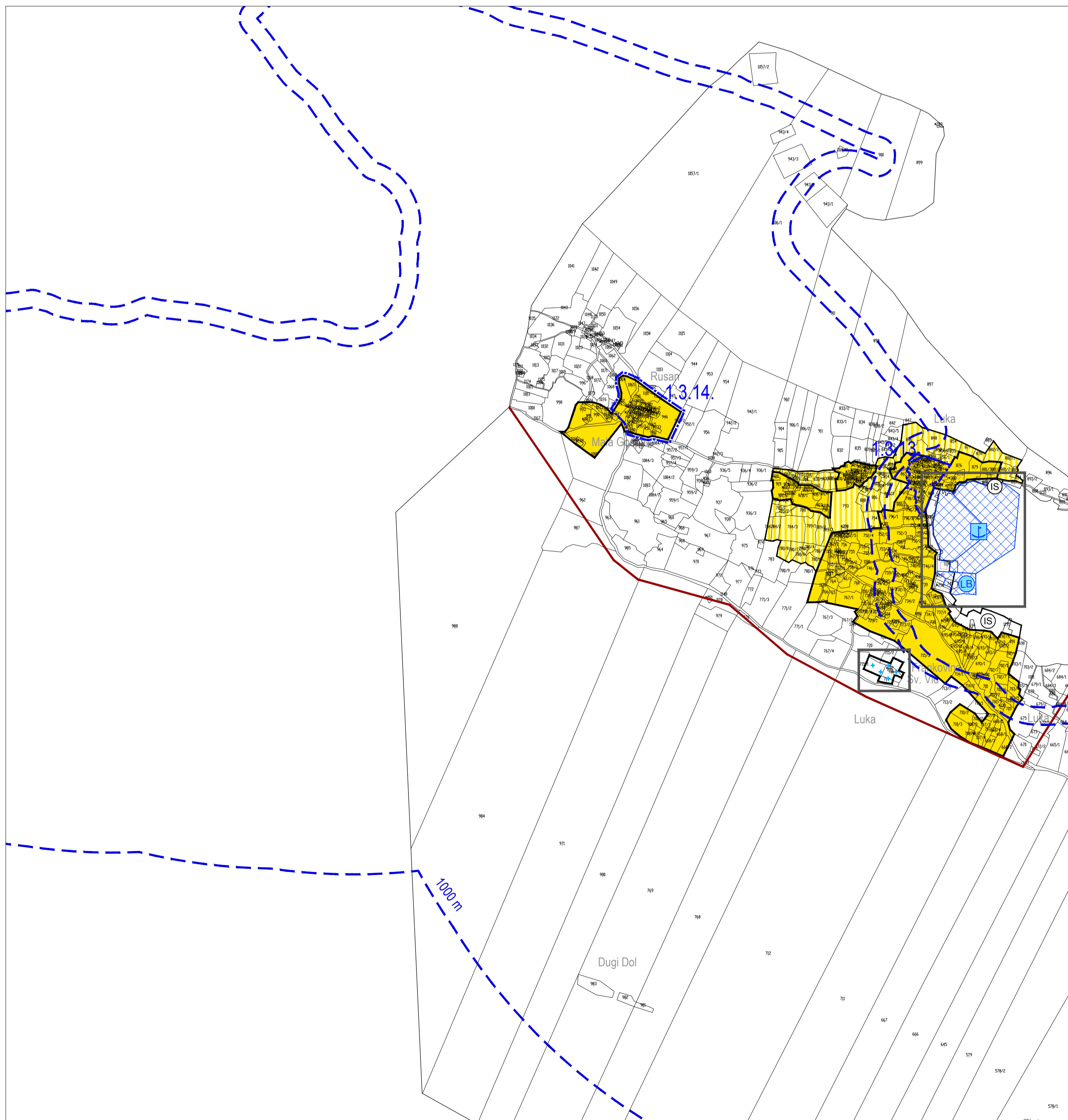
GROBLJE

Predjeli sa ograničenjima u korištenju

PREDJELI ZAŠTITE KULTURNO-POVIJESNIH VRIJEDNOSTI
1.3.13. Luka, 1.3.14. Rusan

PROSTOR OGRANIČENJA ZAŠTIĆENOG OBALNOG PODRUČJA (ZOP)

POJAS DO 70 m I 100 m OD OBALNE CRTE



IZMJENE I DOPUNE PROSTORNOG PLANA UREĐENJA OPĆINE STON

LIST 4.13 **GRAĐEVINSKA PODRUČJA - LUKA**
PRJEDLOG PLANA

URBANIZAM

0 100m 250m
50m

Županija:	DUBROVAČKO-NERETVANSKA	Općina:	STON
Naziv prostornog plana:	IZMJENE I DOPUNE PROSTORNOG PLANA UREĐENJA OPĆINE STON PRJEDLOG PLANA		
Naziv kartografskog prikaza:	GRAĐEVINSKA PODRUČJA - LUKA		
Broj kartografskog prikaza:	4.13	Mjerilo kartografskog prikaza:	1 : 5 000
Odluka predstavničkog tijela o izradi plana (službeno glasilo): Odluka Općinskog vijeća Općine Ston o izradi Izmjena i dopuna Prostornog plana uređenja Općine Ston (Službeni glasnik Općine Ston 1/20)		Odluka predstavničkog tijela o donošenju plana (službeno glasilo):	
Javna rasprava (datum objave):		Javni uvid održan:	
Pečat tijela odgovornog za provođenje javne rasprave:		Odgovorna osoba za provođenje javne rasprave:	Valentina Vitković
		Mjesto i datum izrade plana:	Dubrovnik, studeni 2021.
Suglasnosti i mišljenja nadležnih organa uprave na plan:			
Pravna osoba / tijelo koje je izradilo plan:	URBANIZAM Dubrovnik d.o.o. Dubrovnik		
Pečat pravne osobe/tijela koje je izradilo plan:	M.P.	Odgovorna osoba:	dr.sc. Zrinka Rudež, dipl.ing.arh. Direktor
	URBANIZAM Dubrovnik d.o.o. Valovanska 8/1, 20 000 DUBROVNIK		
Odgovorni voditelj izrade plana:	M.P.		dr.sc. Zrinka Rudež, dipl.ing.arh.
Stručni tim u izradi plana: Ivan Goluža, dipl.ing.grad. Danka Grbac Nikolac, dip.ing.kraj.arh. Jurica Knego, mag.geogr. i mag.ing.geod.et.geoinf. Jure Marić, prot.			Josip Mikulić, dipl.iur. dr.sc. Zrinka Rudež, dipl.ing.arh. Bajro Sanč, dipl.oeo. Antonio Šakić, arh.teh. Mihovil Švago, mag.ing.geod.et.geoinfo.
Pečat predstavničkog tijela:	M.P.	Predsjednik predstavničkog tijela:	Zvonimir Stepčić
Istovjetnost ovog prostornog plana s izvornikom ovjerava:		Pečat nadležnog tijela:	M.P.
(ime, prezime i potpis)			