

TUMAČ ZNAKOVLJA:



PREDMET IZMJENA I DOPUNA



Granica naselja



Granica zaštićenog obalnog područja mora

PROMET

CESTOVNI PROMET


post. plan.



Ostale državne ceste



Županijska cesta



Lokalna cesta



Ostale ceste

POMORSKI PROMET



Morska luka županijskog značaja



Morska luka otvorena za javni promet lokalnog značaja



Luka nautičkog turizma




Granični pomorski prijelaz



Sidrište



Međunarodni plovni put



Unutarnji plovni put

ZRAČNI PROMET



Međunarodne zračne luke za međunarodni i domaći zračni promet



Helidrom



Međunarodni zračni put

IZMJENE I DOPUNE PROSTORNOG PLANA UREĐENJA OPĆINE LASTOVO

Urbanistički plan uređenja turističke zone T1 Jurjeva luka i luke nautičkog turizma LN Kremena i s tim povezane
Izmjene i dopune Prostornog plana uređenja Općine Lastovo

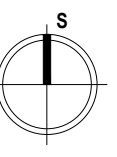
LIST BR: 1.B

KORIŠTENJE I NAMJENA POVRŠINA - PROMET

KONAČNI PRIJEDLOG (vezano za Dopunu Odluke Općinskog vijeća Općine Lastovo o izradi Urbanističkog plana uređenja turističke zone T1 Jurjeva luka i luke nautičkog turizma LN Kremena i s tim povezanih izmjena i dopuna Prostornog plana uređenja Općine Lastovo)



0 100 m 500 m 1000 m 2000 m 2500 m



Županija: DUBROVAČKO - NERETVANSKA	Općina: LASTOVO	
Naziv prostornog plana: IZMJENE I DOPUNE PROSTORNOG PLANA UREĐENJA OPĆINE LASTOVO KONAČNI PRIJEDLOG (vezano za Dopunu Odluke Općinskog vijeća Općine Lastovo o izradi Urbanističkog plana uređenja turističke zone T1 Jurjeva luka i luke nautičkog turizma LN Kremena i s tim povezanih izmjena i dopuna Prostornog plana uređenja Općine Lastovo)		
Naziv kartografskog prikaza: KORIŠTENJE I NAMJENA POVRŠINA - PROMET		
Broj kartografskog prikaza: 1.B	Mjerilo kartografskog prikaza: 1 : 25000	
Odluka predstavničkog tijela o izradi plana (službeno glasilo): Dopuna Odluke Općinskog vijeća Općine Lastovo o izradi Urbanističkog plana uređenja turističke zone T1 Jurjeva luka i luke nautičkog turizma LN Kremena i s tim povezanih izmjena i dopuna Prostornog plana uređenja Općine Lastovo (Službeni glasnik Općine Lastovo broj 02/16)		
Odluka predstavničkog tijela o donošenju plana (službeno glasilo):		
Javna rasprava (datum objave): 18.siječnja, 2017. god.	Javni uvid održan: 01.veljače, 2017. - 08.veljače, 2017. god.	
Pečat tijela odgovornog za provođenje javne rasprave:		
M.P. Odgovorna osoba za provođenje javne rasprave: Leo Katić, načelnik Općine		
Mjesto i datum izrade plana: Dubrovnik, ožujak 2017.		
Suglasnosti i mišljenja nadležnih organa uprave na plan: POZITIVNO MIŠLJENJE Zavoda za prostorno uređenje Dubrovačko - neretvanske županije, Klasa: 350-02/16-02/03, Urbroj: 2117/1-21/01-17-04, od 02. ožujka 2017. SUGLASNOST Ministarstva graditeljstva i prostornog uređenja, Uprava za prostorno uređenje, pravne poslove i programe Europske unije (Klasa: 350-02/17-11/23, Ur. broj: 531-05-17-2, od 16. ožujka 2017.)		
Pravna osoba / tijelo koje je izradilo plan:	IGH URBANIZAM d.o.o. DUBROVNIK	
Pečat pravne osobe / tijela koje je izradilo plan:		
M.P. IGH URBANIZAM d.o.o.		
M.P. dr. sc. Zrinka Rudež, dipl. ing. arh. Direktor		
Odgovorni voditelj izrade plana:		
M.P. dr.sc. Zrinka Rudež, dipl.ing.arh.		
Stručni tim u izradi plana:		
Tomislav Demarin, dipl. ing. geod.	Jure Marić, prof.	dr.sc.Zrinka Rudež, dipl.ing.arh.
Josip Giljanović, dipl. ing. el.	Katarina Mojaš, mag. ing. arch.	Bajro Sarić, dipl. oec.
Ivan Goluža, dipl. ing. grad.	Josip Mikulić, dipl. iur.	Melkior Serdarević, mag. ing. arch.
Danka Grbac, dipl. ing. kraj.arh.	Aleksandra Mlinarević, dipl. ing. el.	Davor Sulić, dipl. ing. grad.
Duran Klepo, dipl. ing. grad.	Ivana Proce	
Jurica Knego, mag.geogr. i mag.ing.geod.et geoinf.	Slavica Polić, mag.ing.arch.	
Pečat predstavničkog tijela:		Predsjednik predstavničkog tijela: Ljubo Jurica
Istovjetnost ovog prostornog plana s izvornikom ovjerava:		Pečat nadležnog tijela:
(ime, prezime i potpis)		M.P.