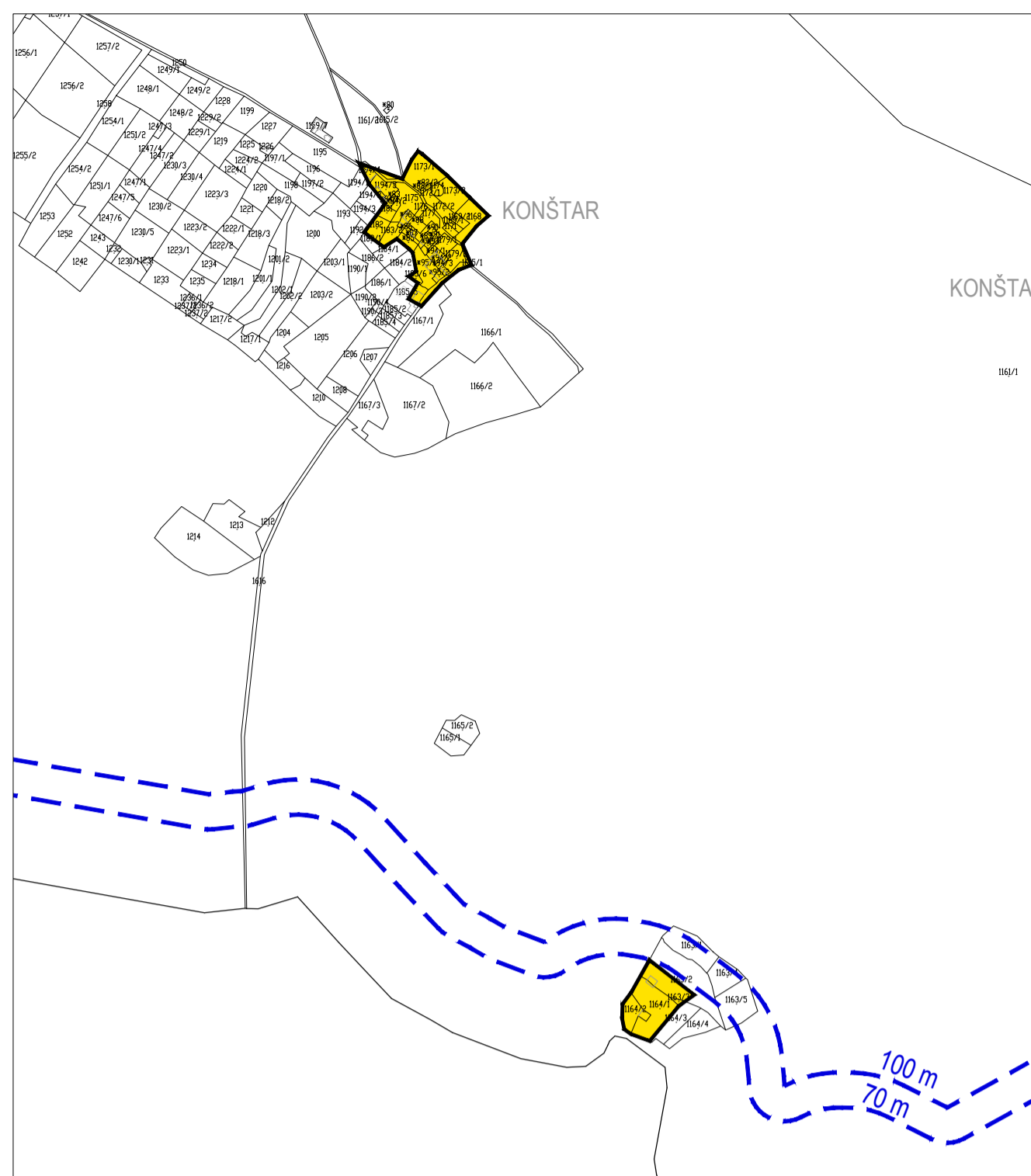
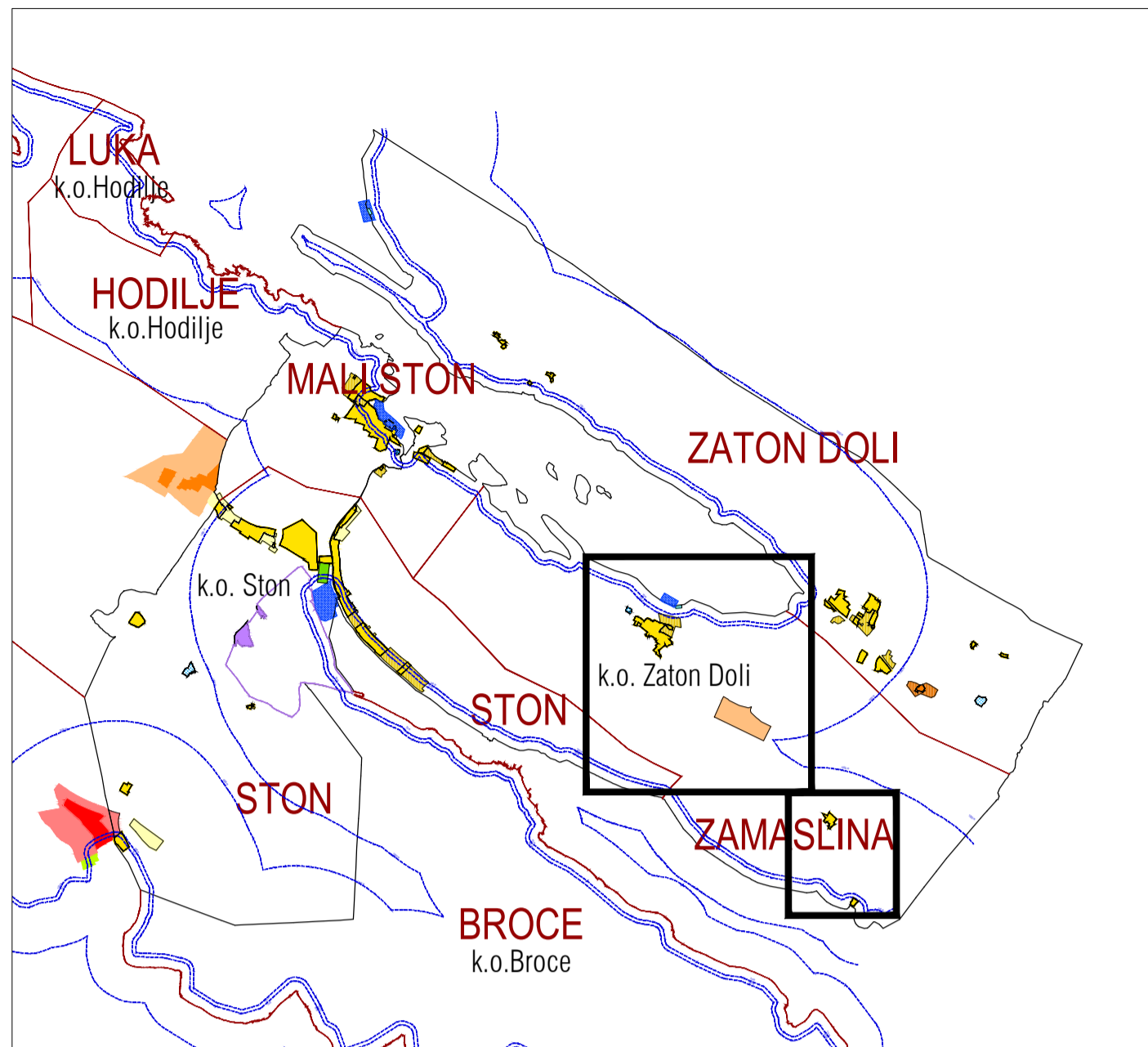


ZAMASLINA



TUMAČ PLANSKOG ZNAKOVLJA

PREDMET IZMJENA I DOPUNA

GRANICA NASELJA

Prostori za razvoj i uređenje površina naselja

postojeće planirano

izgrađeno neizgrađeno neuređeno

GRANICA GRAĐEVINSKOG PODRUČJA

GRAĐEVINSKO PODRUČJE NASELJA

IZDVOJENI BAZEN LUKE OTVORENE ZA JAVNI PROMET LOKALNOG ZNAČAJA

Prostori za razvoj i uređenje površina izvan naselja

izgrađeno neizgrađeno neuređeno

GOSPODARSKA NAMJENA - POSLOVNA
K1 - pretežito uslužna K2 - pretežito trgovačka

POVRŠINE UZGAJALIŠTA - akvakultura: H4 - otpremni centar*
*NAPOMENA: Oblik i položaj su načelno određeni.
Detaljno će se utvrditi detaljnom geodetskom snimkom i projektnom dokumentacijom.

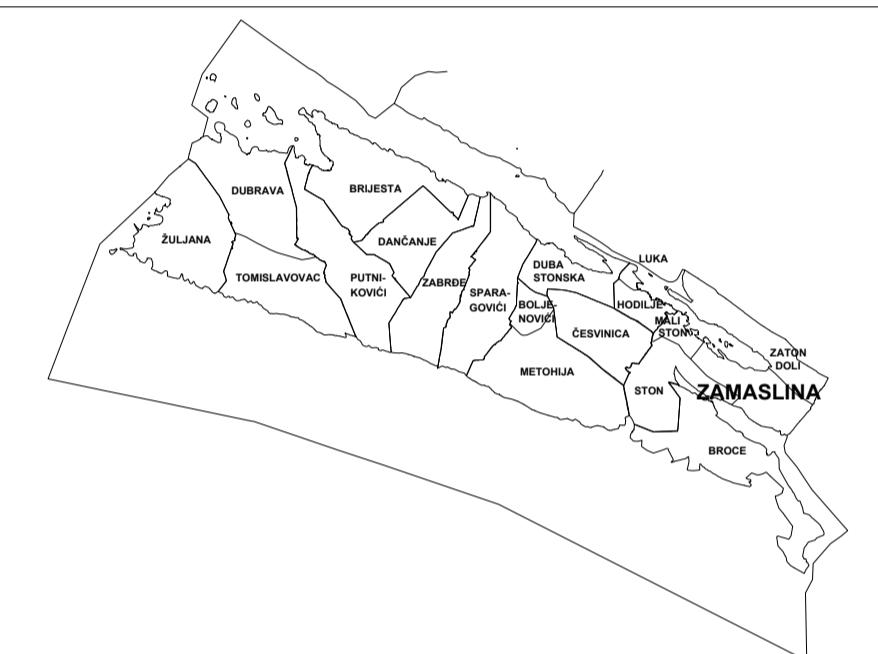
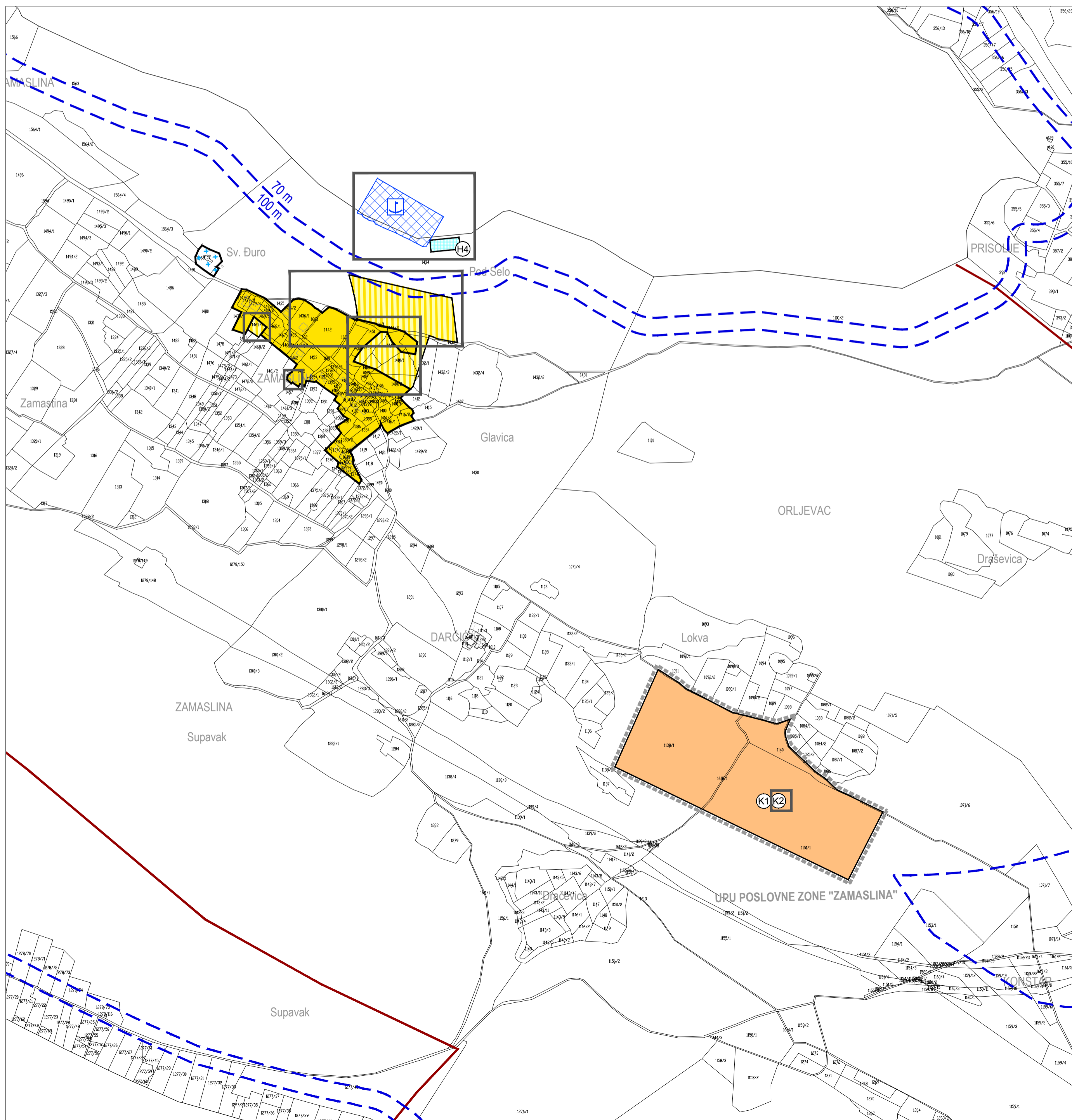
GROBLJE

Predjeli sa ograničenjima u korištenju

OBUHVAAT URBANISTIČKOG PLANA UREĐENJA

PROSTOR OGRANIČENJA ZAŠTIĆENOG OBALNOG PODRUČJA (ZOP)

POJAS DO 70 m I 100 m OD OBALNE CRTE



IZMJENE I DOPUNE PROSTORNOG PLANA UREĐENJA OPĆINE STON

LIST 4.18 GRAĐEVINSKA PODRUČJA - ZAMASLINA
PRJEDLOG PLANA

URBANIZAM

0 100m 250m
50m

Županija:	DUBROVAČKO-NERETVANSKA	Općina:	STON
Naziv prostornog plana: IZMJENE I DOPUNE PROSTORNOG PLANA UREĐENJA OPĆINE STON PRJEDLOG PLANA			
Naziv kartografskog prikaza: GRAĐEVINSKA PODRUČJA - ZAMASLINA			
Broj kartografskog prikaza:	4.18	Mjerilo kartografskog prikaza:	1 : 5 000
Odluka predstavničkog tijela o izradi plana (službeno glasilo): Odluka Općinskog vijeća Općine Ston o izradi Izmjena i dopuna Prostornog plana uređenja Općine Ston (Službeni glasnik Općine Ston 1/20)		Odluka predstavničkog tijela o donošenju plana (službeno glasilo):	
Javna rasprava (datum objave):		Javni uvid održan:	
Pečat tijela odgovornog za provođenje javne rasprave:		Odgovorna osoba za provođenje javne rasprave: Valentina Vitković	
Suglasnosti i mišljenja nadležnih organa uprave na plan:		Mjesto i datum izrade plana: Dubrovnik, studeni 2021.	
Pravna osoba / tijelo koje je izradilo plan:		URBANIZAM Dubrovnik d.o.o. Dubrovnik	
Pečat pravne osobe/tijela koje je izradilo plan:		Odgovorna osoba: M.P. URBANIZAM Dubrovnik d.o.o. Valovarska 8/1, 20 000 DUBROVNIK	
Odgovorni voditelj izrade plana:		M.P. dr.sc. Zrinka Rudež, dipl.ing.arh.	
Stručni tim u izradi plana: Ivan Goluža, dipl.ing.grad. Danka Grbac Nikolac, dip.ing.kraj.arh. Jurica Knego, mag.geogr. i mag.ing.geod.et.geoinf. Jure Marić, prof.		dr.sc. Zrinka Rudež, dipl.ing.arh. Antonia Šakić, arh.teh. Mihovil Švago, mag.ing.geod.et.geoinf.	
Pečat predstavničkog tijela:		Predsjednik predstavničkog tijela: Zvonimir Stepić	
Istovjetnost ovog prostornog plana s izvornikom ovjerava:		Pečat nadležnog tijela: M.P.	
(ime, prezime i potpis)			