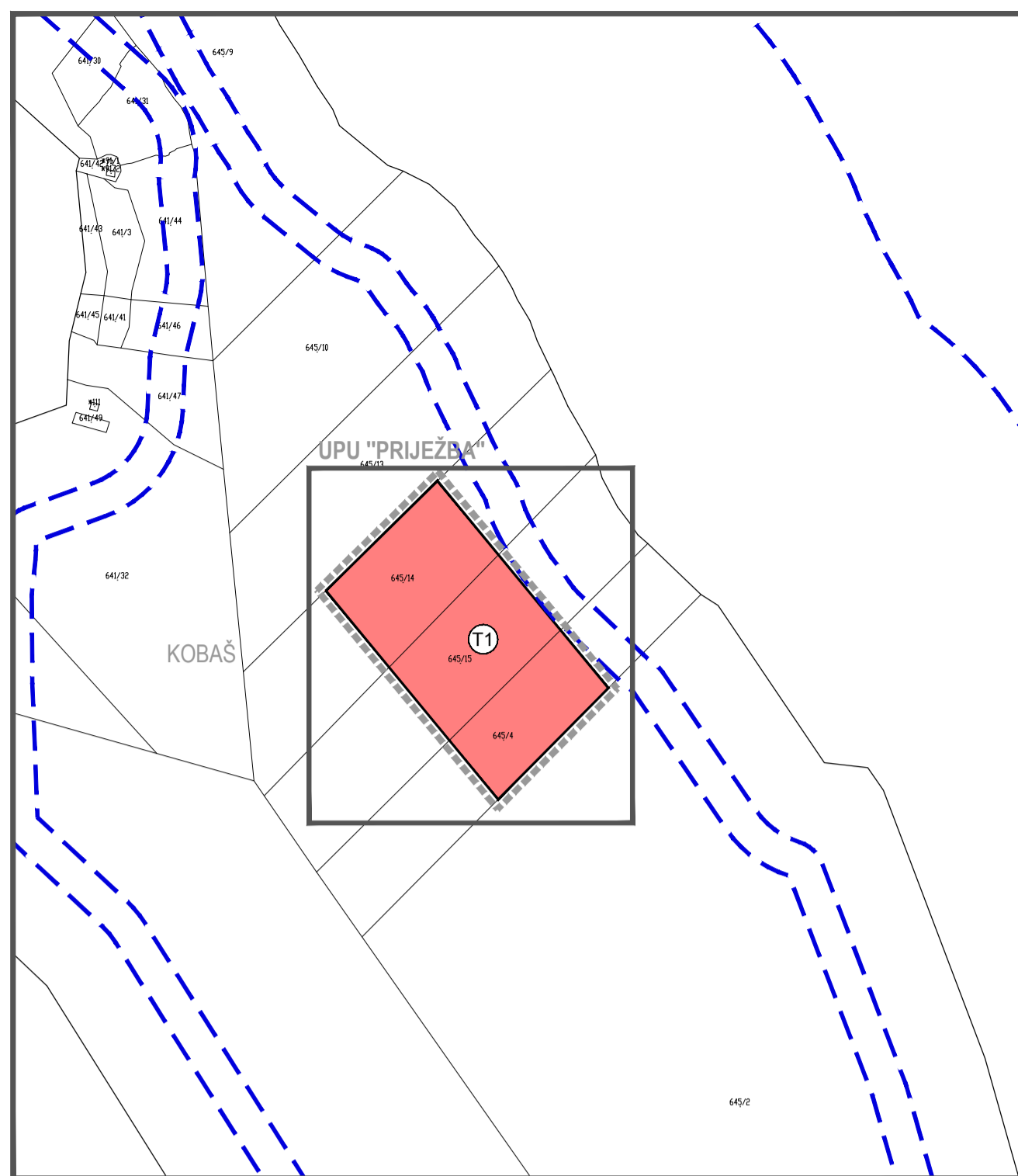
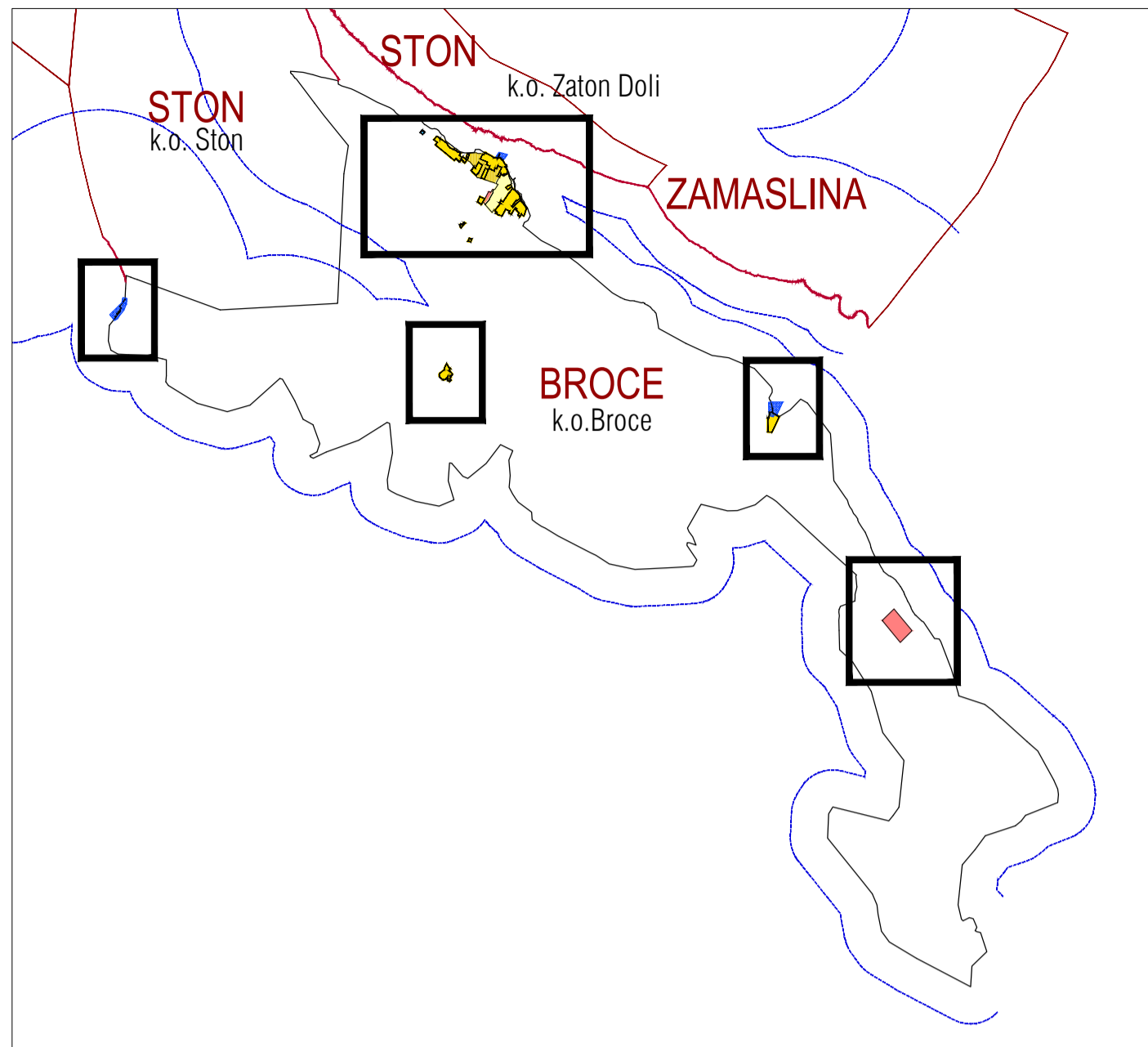
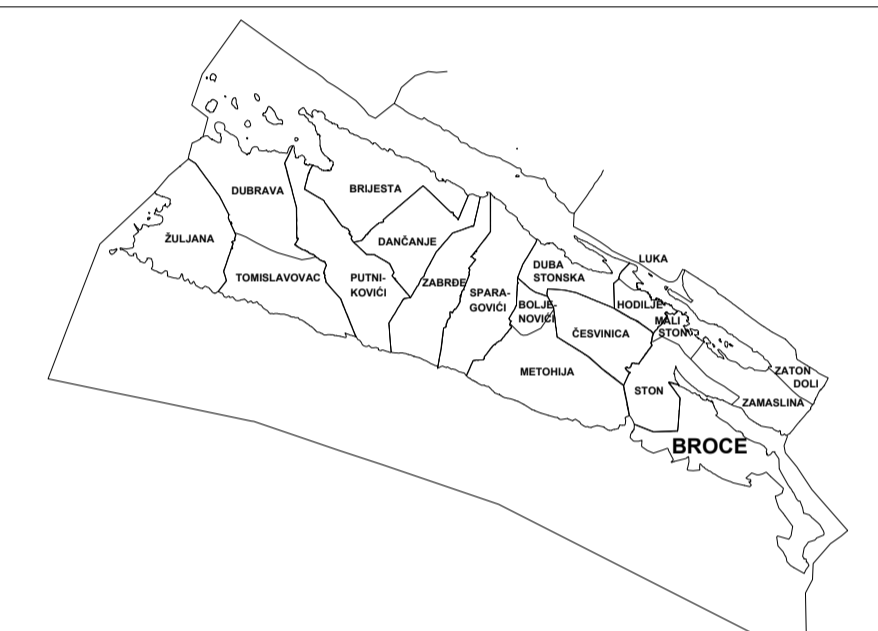
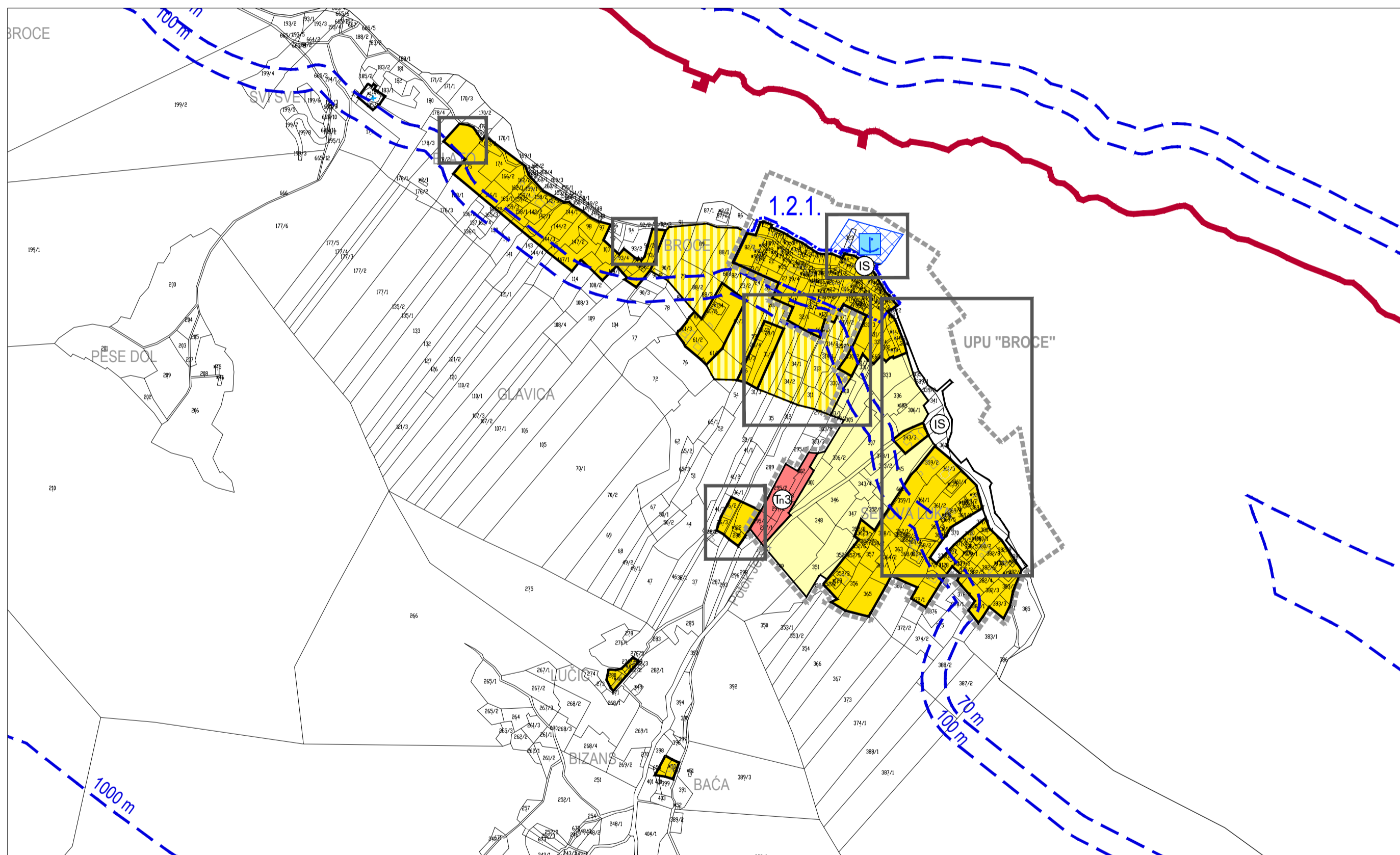


BROCE



TUMAČ PLANSKOG ZNAKOVLJA

	PREDMET IZMJENA I DOPUNA
	GRANICA NASELJA
	Prostori za razvoj i uređenje površina naselja
	postojeće
	planirano
	GRANICA GRAĐEVINSKOG PODRUČJA
	GRAĐEVINSKO PODRUČJE NASELJA
	GOSPODARSKA NAMJENA - UGOSTITELJSKO - TURISTIČKA
	Tn3 - kamp - autokamp
	MORSKA LUKA OTVORENA ZA JAVNI PROMET LOKALNOG ZNAČAJA
	MORSKA LUKA POSEBNE NAMJENE
	LUKA NAUČIČKOG TURIZMA ŽUPANIJSKOG ZNAČAJA
	INFRASTRUKTURNI SUSTAVI
	Prostori za razvoj i uređenje površina izvan naselja
	izgrađeno
	naizgrađeno
	neuređeno
	GOSPODARSKA NAMJENA - UGOSTITELJSKO - TURISTIČKA
	T1 - hotel
	MORSKA LUKA OTVORENA ZA JAVNI PROMET LOKALNOG ZNAČAJA
	GROBLJE
Predjeli sa ograničenjima u korištenju	
	PREDJELI ZASTITE KULTURNO-POVIJESNIH VRIJEDNOSTI
	1.2.1. Broce, 1.3.1. Kobaš
	OBUHVAAT URBANISTIČKOG PLANA UREĐENJA
	PROSTOR OGRANIČENJA ZAŠTIĆENOG OBALNOG PODRUČJA (ZOP)
	POJAS DO 70 m I 100 m OD OBALNE CRTE



IZMJENE I DOPUNE PROSTORNOG PLANA UREĐENJA OPĆINE STON

LIST 4.17 **GRAĐEVINSKA PODRUČJA - BROCE**
PRJEDLOG PLANA

URBANIZAM

0 100m 250m
50m

Županija:	DUBROVAČKO-NERETVANSKA	Općina:	STON
Naziv prostornog plana:	IZMJENE I DOPUNE PROSTORNOG PLANA UREĐENJA OPĆINE STON PRJEDLOG PLANA		
Naziv kartografskog prikaza:	GRAĐEVINSKA PODRUČJA - BROCE		
Broj kartografskog prikaza:	4.17	Mjerilo kartografskog prikaza:	1 : 5 000
Odluka predstavničkog tijela o izradi plana (službeno glasilo): Odluka Općinskog vijeća Općine Ston o izradi Izmjena i dopuna Prostornog plana uređenja Općine Ston (Službeni glasnik Općine Ston 1/20)		Odluka predstavničkog tijela o donošenju plana (službeno glasilo):	
Javna rasprava (datum objave):		Javni uvid održan:	
Pečat tijela odgovornog za provođenje javne rasprave:		Odgovorna osoba za provođenje javne rasprave:	Valentina Vitković
Suglasnosti i mišljenja nadležnih organa uprave na plan:		Mjesto i datum izrade plana:	Dubrovnik, studeni 2021.
Pravna osoba / tijelo koje je izradilo plan:	URBANIZAM Dubrovnik d.o.o. Dubrovnik	Odgovorna osoba:	dr.sc. Zrinka Rudež, dipl.ing.arh. Direktor
Pečat pravne osobe/tijela koje je izradilo plan:	M.P.	Odgovorni voditelj izrade plana:	dr.sc. Zrinka Rudež, dipl.ing.arh.
Stručni tim u izradi plana: Ivan Goluža, dipl.ing.grad. Danka Grbac Nikolac, dip.ing.kraj.arh. Jurica Knego, mag.geogr. i mag.ing.geod.et.geoinf. Jure Marić, prof.		Josip Mikulić, dipl.iur. dr.sc. Zrinka Rudež, dipl.ing.arh. Bajro Sančić, dipl.oeo. Antonio Šakić, arh.teh. Mihovil Švago, mag.ing.geod.et.geoinf.	
Pečat predstavničkog tijela:	M.P.	Predsjednik predstavničkog tijela:	Zvonimir Stepić
Istovjetnost ovog prostornog plana s izvornikom ovjerava:		Pečat nadležnog tijela:	M.P.
(ime, prezime i potpis)			

