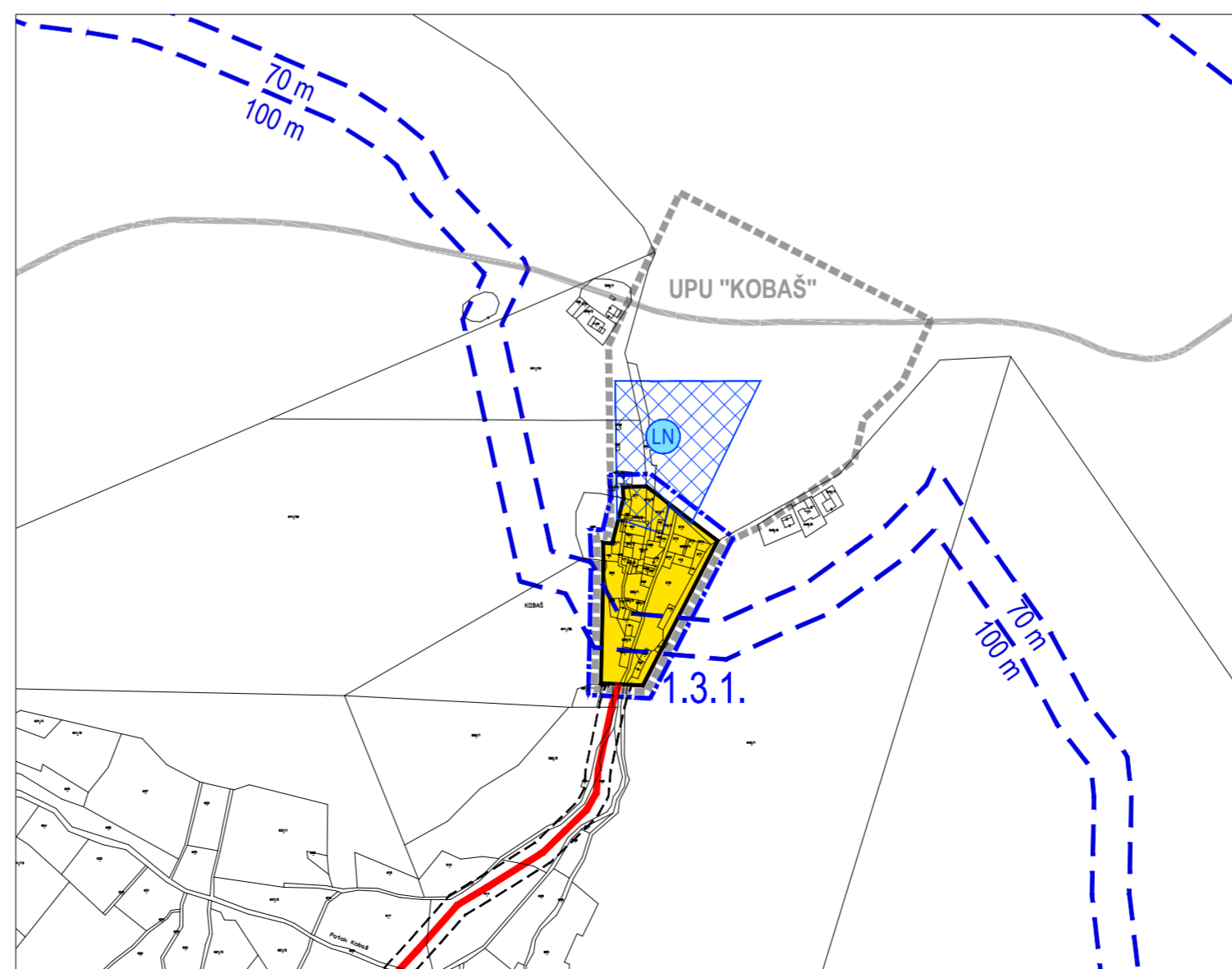
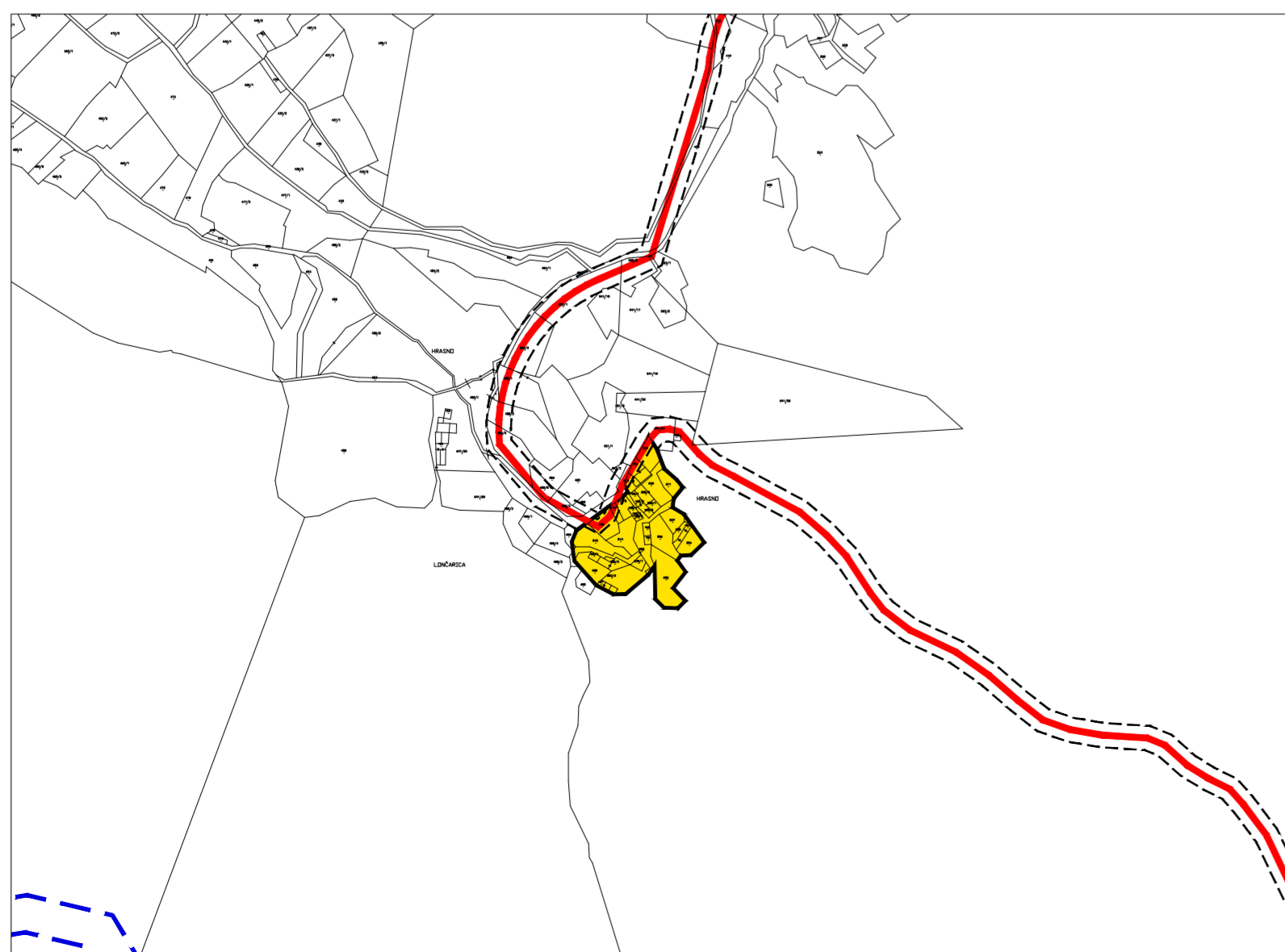
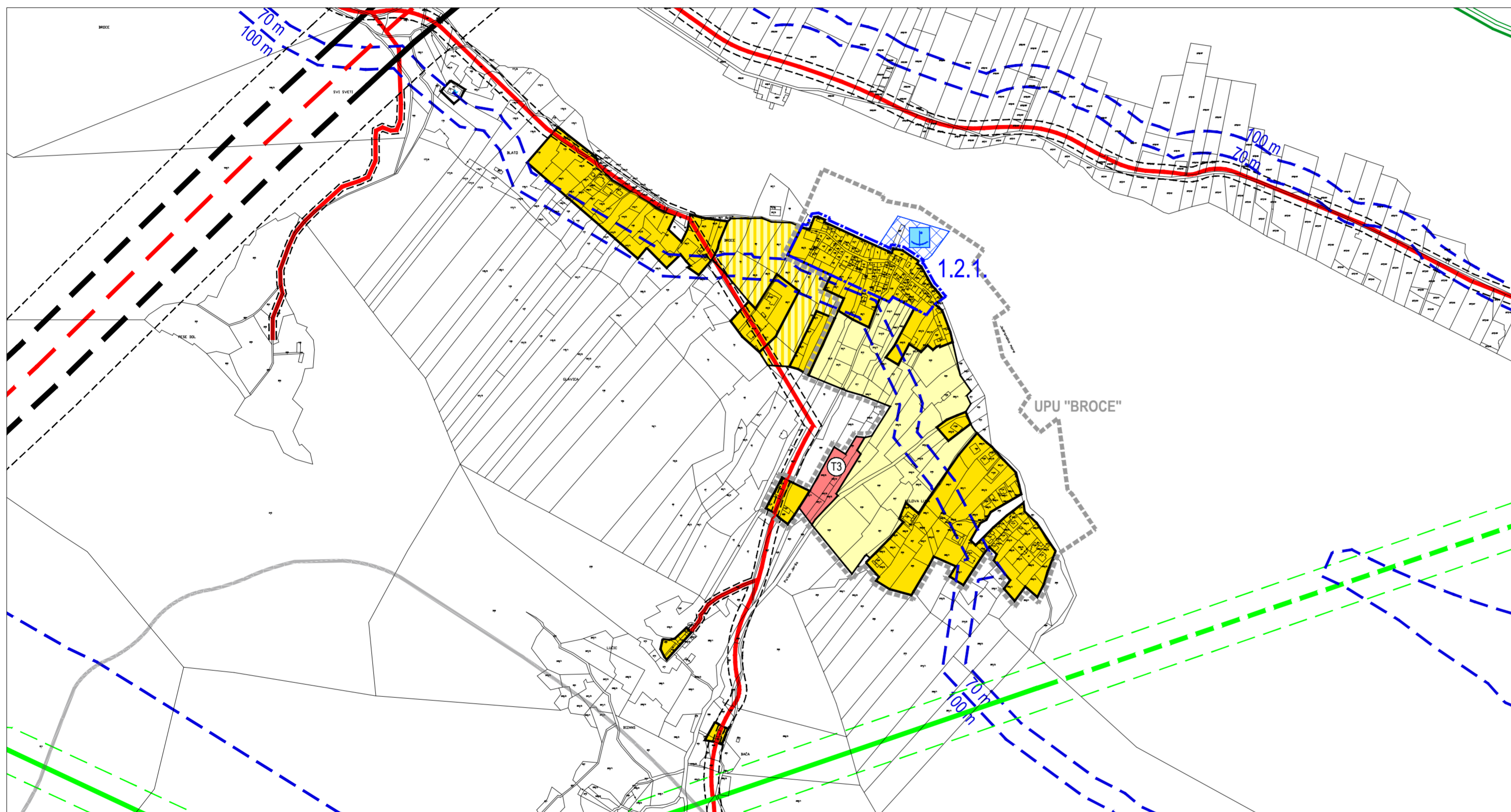
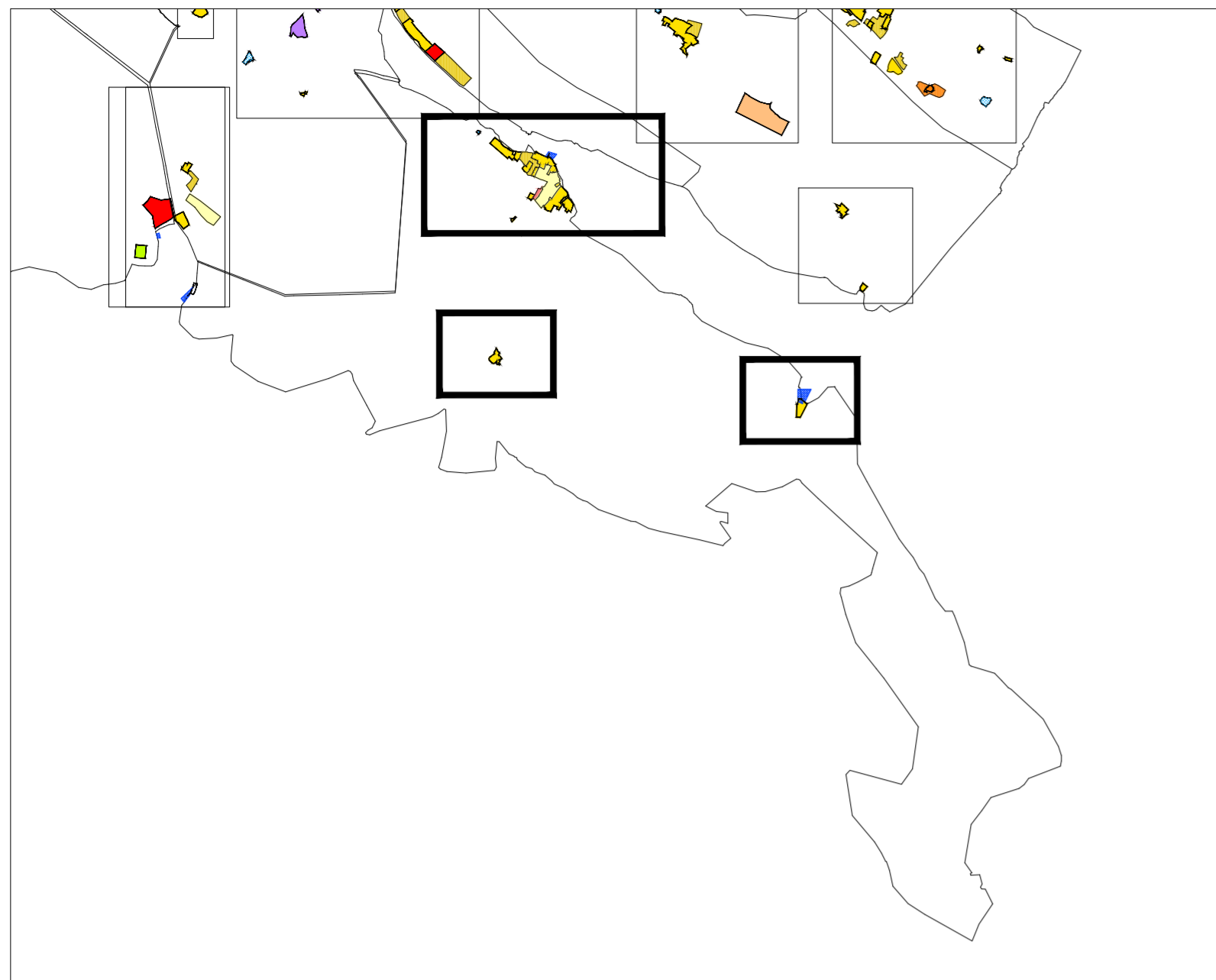


BROCE



TUMAČ PLANSKOG ZNAKOVLJA

Prostori za razvoj i uređenje površina naselja

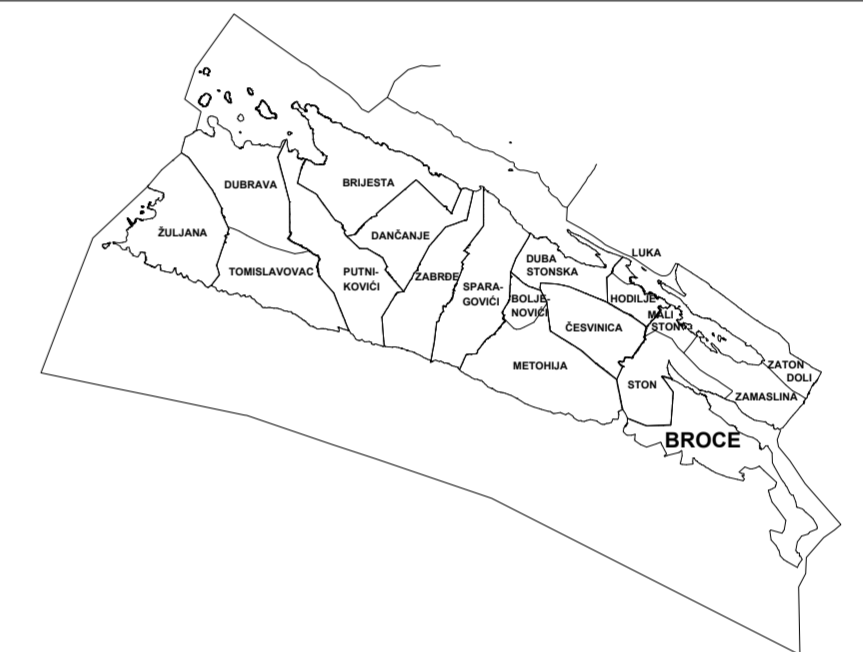
postojeće	planirano	GRANIČA GRAĐEVINSKOG PODRUČJA
izgrađeno	neizgrađeno	GRAĐEVINSKO PODRUČJE
		GOSPODARSKA NAMJENA - UGOSTITELJSKO - TURISTIČKA T3 - kamp - autokamp
		GROBLJE
		LUKA NAUČIKOG TURIZMA /MORSKI DIO/
		LUČKO PODRUČJE LUKE ZA JAVNI PROMET /MORSKI DIO/

Infrastrukturni sustavi

postojeće	planirano	GRANICE ZAŠTITNIH KORIDORA INFRASTRUKTURNIH SUSTAVA
		JAVNE (DRŽAVNE, ŽUPANIJSKE I LOKALNE) I NERAZVRSTANE CESTE
		MAGISTRALNI PLINOVOD

Predjeli sa ograničenjima u korištenju

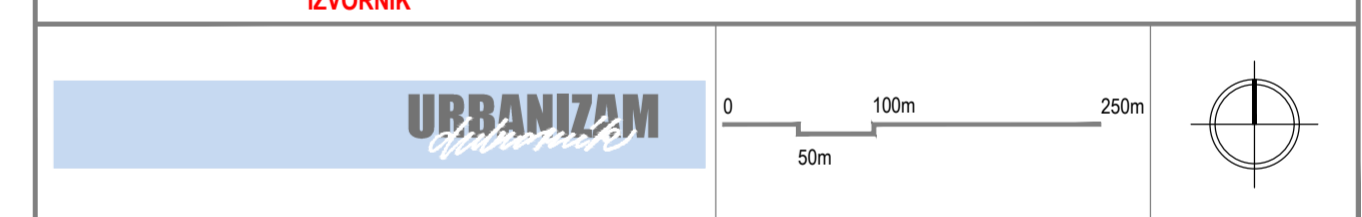
	REGISTRIRANI PREDJELI ZAŠTITE PRIRODNIH I KRAJOBRAZNIH VRIJEDNOSTI
	PR - POSEBNI REZERVAT
	PREDJELI ZAŠTITE KULTURNO-POVIJESNIH VRIJEDNOSTI
	1.2.1. Broce, 1.3.1. Kobaš
	OBUHVAAT URBANISTIČKOG PLANA UREĐENJA
	PROSTOR OGRANIČENJA ZAŠTIĆENOG OBALNOG PODRUČJA (ZOP)
	POJAS DO 70 m I 100 m OD OBALNE CRTE



DOPUNA PROSTORNOG PLANA UREĐENJA OPĆINE STON

radi usklađenja sa člankom 201. Zakona o prostornom uređenju (Narodne novine, 153/13., 65/17., 114/18., 39/19.)

LIST 4.17 GRAĐEVINSKA PODRUČJA - BROCE
IZVORNIK



Županija:	DUBROVAČKO-NERETVANSKA	Općina:	STON
Naziv prostornog plana:	DOPUNA PROSTORNOG PLANA UREĐENJA OPĆINE STON radi usklađenja sa člankom 201. Zakona o prostornom uređenju (Narodne novine, broj 153/13., 65/17., 114/18., 39/19.) IZVORNIK		
Naziv kartografskog prikaza:	GRAĐEVINSKA PODRUČJA - BROCE		
Broj kartografskog prikaza:	4.17	Mjerilo kartografskog prikaza:	1 : 5 000
Odluka predstavničkog tijela o izradi plana (službeno glasilo):	Odluka predstavničkog tijela o donošenju plana (službeno glasilo):		
Odluka Općinskog vijeća Općine Ston o izradi Dopuna Prostornog plana uređenja Općine Ston radi usklađenja sa člankom 201. Zakona o prostornom uređenju (Narodne novine, 153/13., 65/17., 114/18., 39/19.) (Službeni glasnik Općine Ston 1/19)	Odluka Općinskog vijeća Općine Ston o Dopuni Prostornog plana uređenja Općine Ston radi usklađenja sa člankom 201. Zakona o prostornom uređenju (Narodne novine, 153/13., 65/17., 114/18., 39/19.) (Službeni glasnik Općine Ston 2/19)		
Javna rasprava (datum objave):	Javni uvid održan:		
Pečat tijela odgovornog za provođenje javne rasprave:	Odgovorna osoba za provođenje javne rasprave:		
	Vedran Antunica		
	Mjesto i datum izrade plana: Dubrovnik, rujan 2019.		

Suglasnost i mišljenja nadležnih organa uprave na plan:
MIŠLJENJE Zavoda za prostorno uređenje Dubrovačko-neretvanske županije, Klasa: 350-02/19-02/06, Urbroj: 2117/1-21/01-19-02, od 2. srpnja 2019.
SUGLASNOST Ministarstva graditeljstva i prostornog uređenja, Uprava za prostorno uređenje i dozvole državnog značaja (KLASA: 350-02/19-11/28, URBROJ: 531-06-1-1-19-4, od 08. kolovoza 2019.)

Pravna osoba / tijelo koje je izradilo plan:	URBANIZAM Dubrovnik d.o.o. Dubrovnik
Pečat pravne osobe/tijela koje je izradilo plan:	Odgovorna osoba:
	M.P.
	dr.sc. Zrinka Rudež, dipl.ing.arh. Doktor
Odgovorni voditelj izrade plana:	
	M.P.
	dr.sc. Zrinka Rudež, dipl.ing.arh.
Stručni tim u izradi plana:	
Ivan Goluža, dipl.ing.grad.	Josip Mikulić, dipl.jur.
Danka Grbac Nikolac, dip.ing.kraj.arh.	dr.sc. Zrinka Rudež, dipl.ing.arh.
Jurica Krnogo, mag.geogr. i meg.ing.geod.et.geoinf.	Bajro Sarić, dipl.oeć.
Jure Marić, prof.	Franciska Šiljeg, mag.ing.aedif.
Pečat predstavničkog tijela:	Predsjednik predstavničkog tijela:
	M.P.
	Berislav Glavor
Istovjetnost ovog prostornog plana s izvornikom ovjerava:	Pečat nadležnog tijela:
	M.P.
(ime, prezime i potpis)	