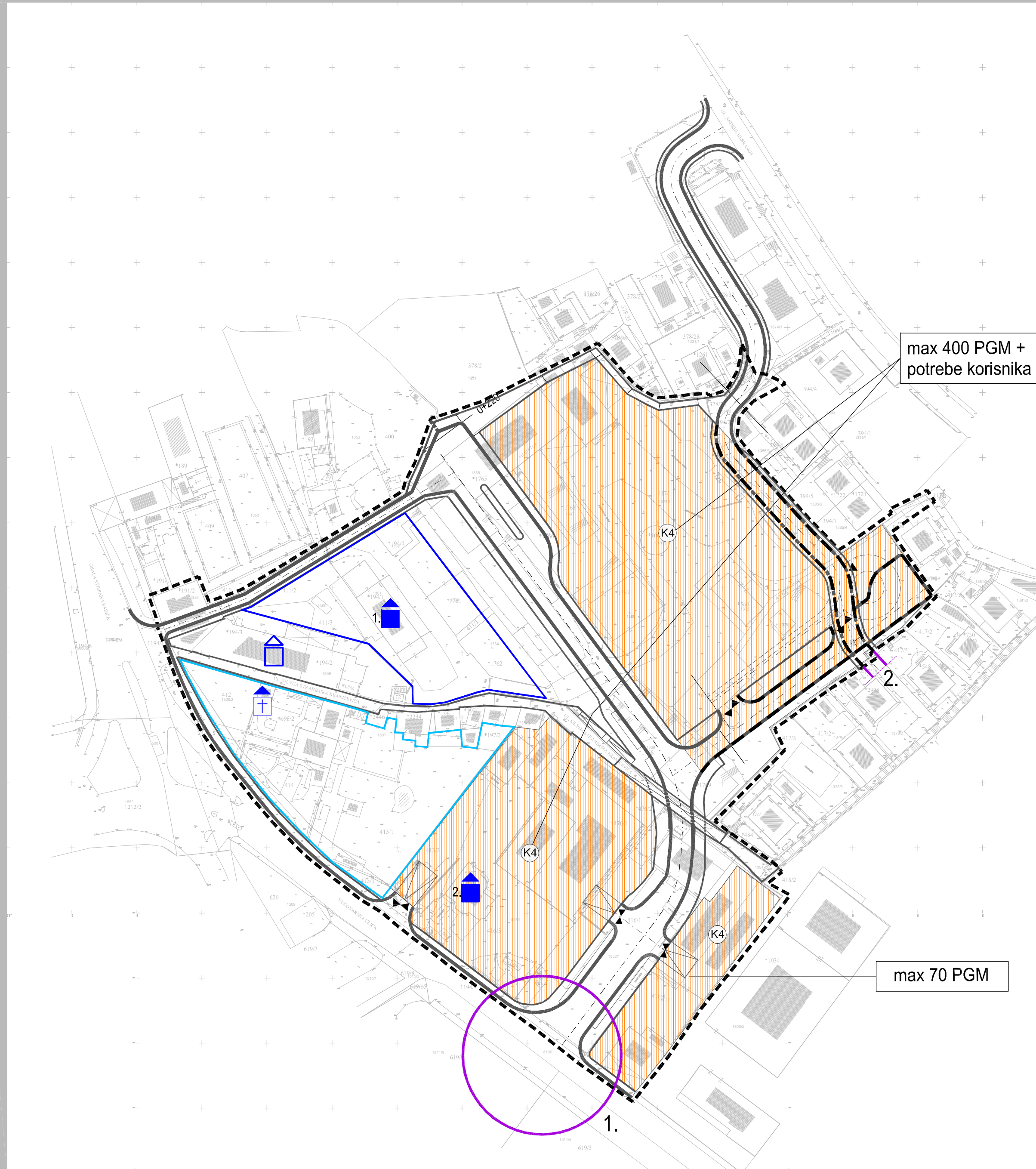






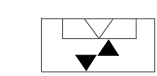











UPU

RADELJEVIĆ - LIBERTAS



TUMAČ ZNAKOVA

-  GRANICA OBUHVATA UPU-a
-  CESTOVNE POVRŠINE
-  KOLNO-PJEŠAČKE POVRŠINE
-  PJEŠAČKE POVRŠINE
-  ISTRAŽNI KORIDOR
-  PODZEMNA GARAŽA
-  ULAZ / IZLAZ U PODZEMNU GARAŽU
-  POTREBNA RAZRADA PUTEM POSEBNE PROJEKTNE DOKUMENTACIJE
-  PODRUČJA POSEBNIH UVJETA KORIŠTENJA
-  GRADITELJSKI SKLOP - REGISTRIRANO KULTURNO DOBRO
-  CIVILNA GRADEVINA - registrirano kulturno dobro
-  CIVILNA GRADEVINA - evidentirano kulturno dobro
-  SAKRALNA GRADEVINA
-  PODRUČJA POSEBNIH OGRANIČENJA U KORIŠTENJU
-  OBLIKOVNO VRIJEDNO PODRUČJE - REGISTRIRANO
-  OBLIKOVNO VRIJEDNO PODRUČJE - PREDLAŽE SE

parcela Radeljević i parcela Libertas:
400 PGM (javna garaža) + potrebe korisnika prema
normativima definiranim u GUP-u Grada Dubrovnika
(Sl. gl. Grada Dubrovnika 10/05, 10/07)

parcela Villa Zaton:
70 PGM - potrebe korisnika

1. raskrižje na Vukovarskoj ulici
2. spiralna rampa - veza na ulicu Šipčine

GRADITELJSKI SKLOP - REGISTRIRANO KULTURNO DOBRO
- Ljetnikovac Gradi-Vučić (Rješenje Klasa: UPII-612-08/07-06/0216)

CIVILNA GRADEVINA - registrirano kulturno dobro
1. Ljetnikovac Bassegli-Gozze (Rješenje Klasa: UPII-612-08/06-05/9012)
2. Bivša upravna zgrada "Dubrovačkog električnog tramvaja" (Rješenje Klasa: UPII-612-08/08-05/05)

CIVILNA GRADEVINA - evidentirano kulturno dobro
- Poslovna zgrada "Prvo dalmatinsko trgovačko društvo"

SAKRALNA GRADEVINA
- kapelica ljetnikovca Gradi-Vučić (Rješenje Klasa: UPII-612-08/07-06/0216)

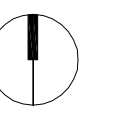
OBLIKOVNO VRIJEDNO PODRUČJE - REGISTRIRANO
- zadržava se postojeće stanje

OBLIKOVNO VRIJEDNO PODRUČJE - PREDLAŽE SE
- predlaže se valorizacija i rekonstrukcija nekadašnjeg renesansnog vrt

URBANISTIČKI PLAN UREĐENJA RADELJEVIĆ - LIBERTAS IZVORNIK

LIST 2.2.

PROMET U MIROVANJU



Županija:	DUBROVAČKO-NERETVANSKA	Općina:	GRAD DUBROVNIK
Naziv prostornog plana:	URBANISTIČKI PLAN UREĐENJA RADELJEVIĆ - LIBERTAS		
Naziv kartografskog prikaza:	PROMET U MIROVANJU		
Broj kartografskog prikaza:	2.2.	Mjerilo kartografskog prikaza:	1 : 1 000
Odluka predstavničkog tijela o izradi plana (službeno glasilu):	Odluka predstavničkog tijela o donošenju plana (službeno glasilu):		
Službeni glasnik Grada Dubrovnika 06/08	Službeni glasnik Grada Dubrovnika 03/11		
Javna rasprava (datum objave): 30. listopada 2009. Ponovljena Javna rasprava (datum objave): 09. prosinca 2010.	Javni uvid održan: od 09. studenog 2009. do 08. prosinca 2009. od 20. prosinca 2010. do 18. siječnja 2011.		
Pečat tijela odgovornog za provođenje javne rasprave:	Odgovorna osoba za provođenje javne rasprave:		
	Jelena Lončarić, dipl.iur.		
Suglasnosti i mišljenja nadležnih organa uprave na plan: Mišljenje Zavoda za prostorno uređenje Dubrovačko-neretvanske županije, Klasa: 350-01/10-01/185, Urbroj: 2117/1-21/1-11-7, od 16. ožujka 2011. Suglasnost Ministarstva zaštite okoliša, prostornog uređenja i graditeljstva, Uprave za prostorno uređenje, Klasa: 350-02/11-13/30, Urbroj: 531-06-11-2, od 21. ožujka 2011.			
Pravna osoba /tijelo koje je izradilo plan:	Institut IGH d.d. Zavod za prostorno planiranje	Mjesto i datum izrade plana:	Dubrovnik, travanj 2011.
Pečat pravne osobe /tijela koje je izradilo plan:		Odgovorna osoba:	dr.sc. Zrinka Rudež, dipl.ing.arh.
Koordinator plana i glavni planer:	dr.sc. Zrinka Rudež, dipl.ing.arh.		
Stručni tim IGH u izradi plana:	Nikša Begović, ing. Lea Đurović Ruso, dipl.ing.arh. Goran Gudelj, grad.teh. Ines Horvat, dipl.ing.arh. Dijana Kopanica, prof.	Vedran Kosović, dipl.ing.grad. Jure Marić, prof. dr.sc. Mara Marić, dipl.ing.agr. - ur.kraj. dr.sc. Zrinka Rudež, dipl.ing.arh.	
Pečat predstavničkog tijela:		Predsjednik predstavničkog tijela:	Olga Muratti, predsjednica Gradskog vijeća
Istovjetnost ovog plana sa izvornikom ovjerava:		Pečat nadležnog tijela:	