


TUMAČ ZNAKOVLJA

GRANICE

 OBUHVAT PLANA


NAMJENA POVRŠINA


 GOSPODARSKA NAMJENA:
POSLOVNA (K2 - pretežito trgovačka, K3 - komunalno servisna, K4 - pretežito
reklamna), PROIZVODNA (I1 - pretežito industrijska, I2 - pretežito zanatska)

 POVRŠINE INFRASTRUKTURNIH SUSTAVA

 PROMETNE POVRŠINE

SKLANJANJE, UZBUNJIVANJE I EVAKUACIJA STANOVNIŠTVA

 NAČELNA LOKACIJA SIRENE ZA UZBUNJIVANJE
S OZNAKOM DOMETA ČUJNOSTI R = 500 m

 EVAKUACIJSKI PUTOWI
S OZNAKOM SMJERA EVAKUACIJE

500m² MJ 1:1000

50m 100m



Županija:	DUBROVAČKO-NERETVANSKA	
Grad:	METKOVIĆ	
Naziv plana:	URBANISTIČKI PLAN UREĐENJA POSLOVNE ZONE BUBRAVICA Prijedlog plana	
ZAŠTITA OD PRIRODNIH I DRUGIH NESREĆA		
Broj kartografskog prikaza:	3.2	Mjerilo kartografskog prikaza: 1:1000
Odluka o izradi: "Neretvanski glasnik", broj 7/21, 8/21	Odluka o donošenju: "Neretvanski glasnik", broj ...	
Javna rasprava objavljena: u ...	Javni uvid održan: od ... do ...	
Pečat tijela odgovornog za provođenje javne rasprave:	Odgovorna osoba za provođenje javne rasprave: Dalibor Milan, dipl.iur.	
Pravna osoba koja je izradila plan:	AKTERACIJA AKTERACIJA d.o.o. - Zagreb	
Pečat pravne osobe koja je izradila plan:	Odgovorna osoba: Ivan Kapović, mag.ing.arch.	
Voditelj izrade plana:	 Ivan Kapović, mag.ing.arch.	
Stručni tim u izradi plana:	Ivan Kapović, mag.ing.arch. Nina Kelava, dipl.ing.arch. Petar Cigetić, struč.spec.ing.aedif. Jelena Rajčević, mag.ing.arch.	
Pečat Gradskog vijeća:	Predsjednik Gradskog vijeća: Hrvoje Bebić, mag.oec.	
Istovjetnost ovog plana s izvornikom ovjerava:	Pečat nadležnog tijela: ...	

