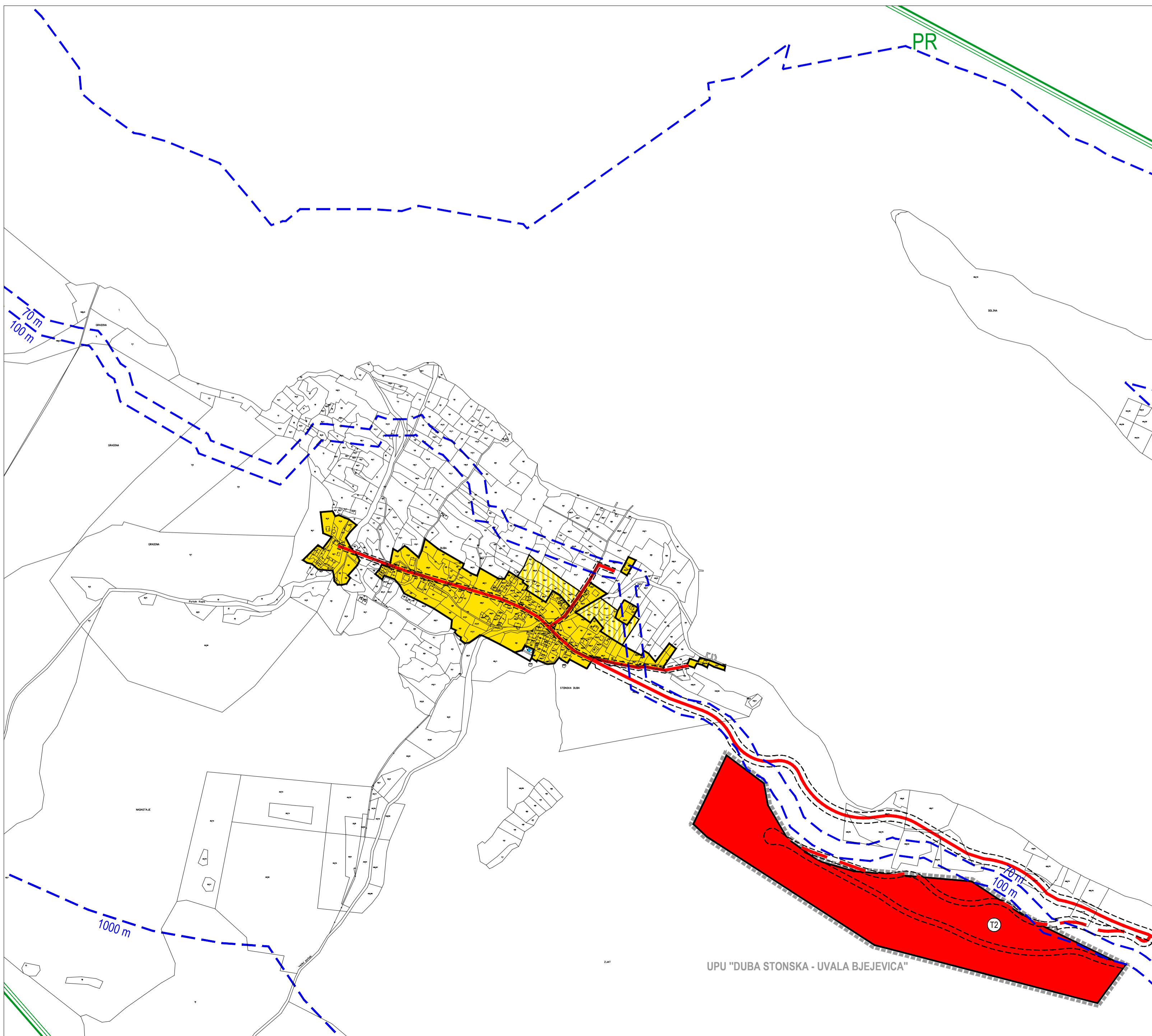


# DUBA STONSKA



## TUMAČ PLANSKOG ZNAKOVLJA

### Prostori za razvoj i uređenje površina naselja

postojeće	planirano	GRANICA GRAĐEVINSKOG PODRUČJA
izgrađeno	neizgrađeno	GRAĐEVINSKO PODRUČJE
+	+	GROBLJE

### Prostori za razvoj i uređenje površina izvan naselja

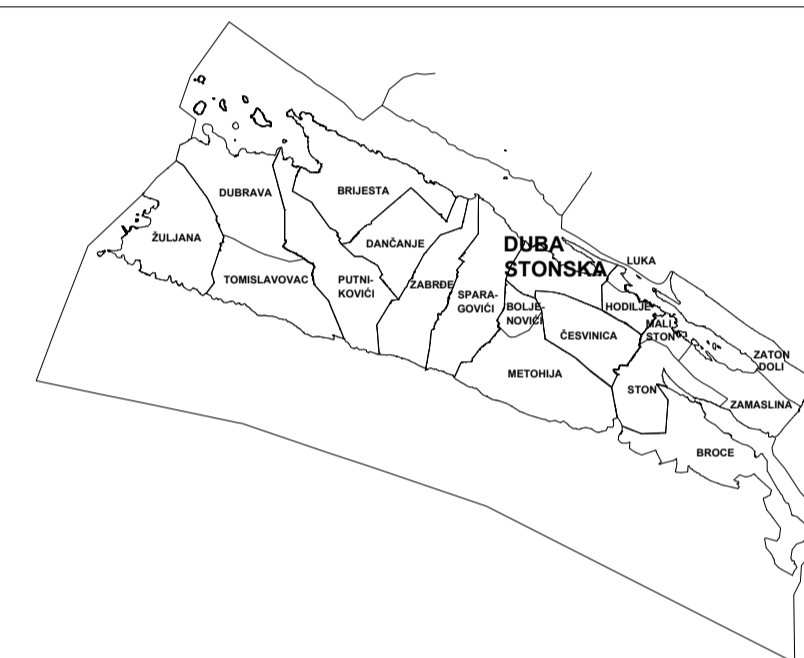
T2	GOSPODARSKA NAMJENA - UGOSTITELJSKO - TURISTIČKA T2 - turističko naselje / vile
----	--

### Infrastrukturni sustavi

postojeće	planirano	GRANICE ZAŠTITNIH KORIDORA INFRASTRUKTURNIH SUSTAVA
—	—	JAVNE (DRŽAVNE, ŽUPANIJSKE I LOKALNE) I NERAZVRSTANE CESTE

### Predjeli sa ograničenjima u korištenju

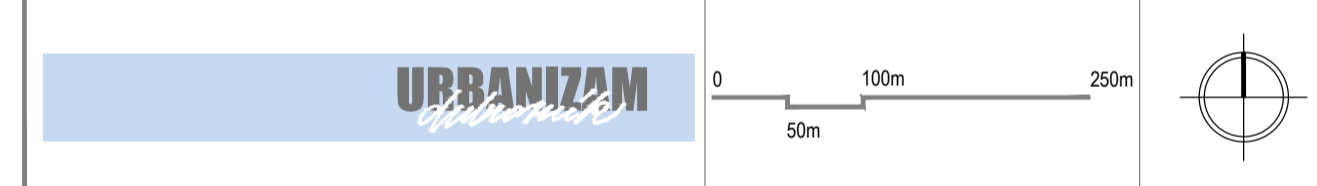
—	REGISTRIRANI PREDJELI ZAŠTITE PRIRODNIH I KRAJOBRAZNIH VRIJEDNOSTI PR - POSEBNI REZERVAT
—	OBUHVAAT URBANISTIČKOG PLANA UREĐENJA
—	PROSTOR OGRANIČENJA ZAŠTIĆENOG OBALNOG PODRUČJA (ZOP)
—	POJAS DO 70 m I 100 m OD OBALNE CRTE



## DOPUNA PROSTORNOG PLANA UREĐENJA OPĆINE STON

radi usklađenja sa člankom 201. Zakona o prostornom uređenju (Narodne novine, 153/13., 65/17., 114/18., 39/19.)

LIST 4.9 GRAĐEVINSKA PODRUČJA - DUBA STONSKA  
IZVORNIK



Županija:	DUBROVAČKO-NERETVANSKA	Općina:	STON
Naziv prostornog plana:	DOPUNA PROSTORNOG PLANA UREĐENJA OPĆINE STON radi usklađenja sa člankom 201. Zakona o prostornom uređenju (Narodne novine, broj 153/13., 65/17., 114/18., 39/19.) IZVORNIK		
Naziv kartografskog prikaza:	GRAĐEVINSKA PODRUČJA - DUBA STONSKA		
Broj kartografskog prikaza:	4.9	Mjerilo kartografskog prikaza:	1 : 5 000
Odluka predstavničkog tijela o izradi plana (službeno glasilo):	Odluka Općinskog vijeća Općine Ston o izradi Dopuna Prostornog plana uređenja Općine Ston radi usklađenja sa člankom 201. Zakona o prostornom uređenju (Narodne novine, 153/13., 65/17., 114/18., 39/19.) (Službeni glasnik Općine Ston 1/19.)		
Odluka Općinskog vijeća Općine Ston o donošenju plana (službeno glasilo):	Odluka Općinskog vijeća Općine Ston o Dopuni Prostornog plana uređenja Općine Ston radi usklađenja sa člankom 201. Zakona o prostornom uređenju (Narodne novine, 153/13., 65/17., 114/18., 39/19.) (Službeni glasnik Općine Ston 2/19.)		
Javna rasprava (datum objave):	Javni uvid održan:		
Pečat tijela odgovornog za provođenje javne rasprave:	Odgovorna osoba za provođenje javne rasprave:  Vedran Antunica Mjesto i datum izrade plana: Dubrovnik, rujan 2019.		
Suglasnosti i mišljenja nadležnih organa uprave na plan:	MIŠLJENJE Zavoda za prostorno uređenje Dubrovačko-neretvanske županije, Klasa: 350-02/19-02/06, Urbroj: 2117/1-21/01-19-02, od 2. srpnja 2019. SUGLASNOST Ministarstva graditeljstva i prostornog uređenja, Uprava za prostorno uređenje i dozvole državnog značaja (KLASA: 350-02/19-11/28, URBROJ: 531-06-1-1-19-4, od 08. kolovoza 2019.)		
Pravna osoba / tijelo koje je izradio plan:	URBANIZAM Dubrovnik d.o.o. Dubrovnik		
Pečat pravne osobe/tijela koje je izradio plan:	M.P.	Odgovorna osoba:	
	URBANIZAM Dubrovnik d.o.o. Valentova ul. 20 1000 DUBROVNIK	dr.sc. Zrinka Rudež, dipl.ing.arh. Direktor	
Odgovorni voditelj izrade plana:	M.P.	dr.sc. Zrinka Rudež, dipl.ing.arh.	
Stručni tim u izradi plana:	Ivan Goluža, dipl.ing.grad. Danka Grbac, dipl.ing.kraj.arh. Junica Kriego, mag.geogr. i mag.ing.geod.et.geoint. Jure Marić, prof.		
	Josip Mikulić, dipl.ur. dr.sc. Zrinka Rudež, dipl.ing.arh. Bajro Sanić, dipl.oeč. Franciska Šijeg, mag.ing.aedif.		
Pečat predstavničkog tijela:	M.P.	Predsjednik predstavničkog tijela:	
		Berislav Glavor	
Istovjetnost ovog prostornog plana s izvornikom ovjerava:	Pečat nadležnog tijela:  M.P.		
(ime, prezime i potpis)			