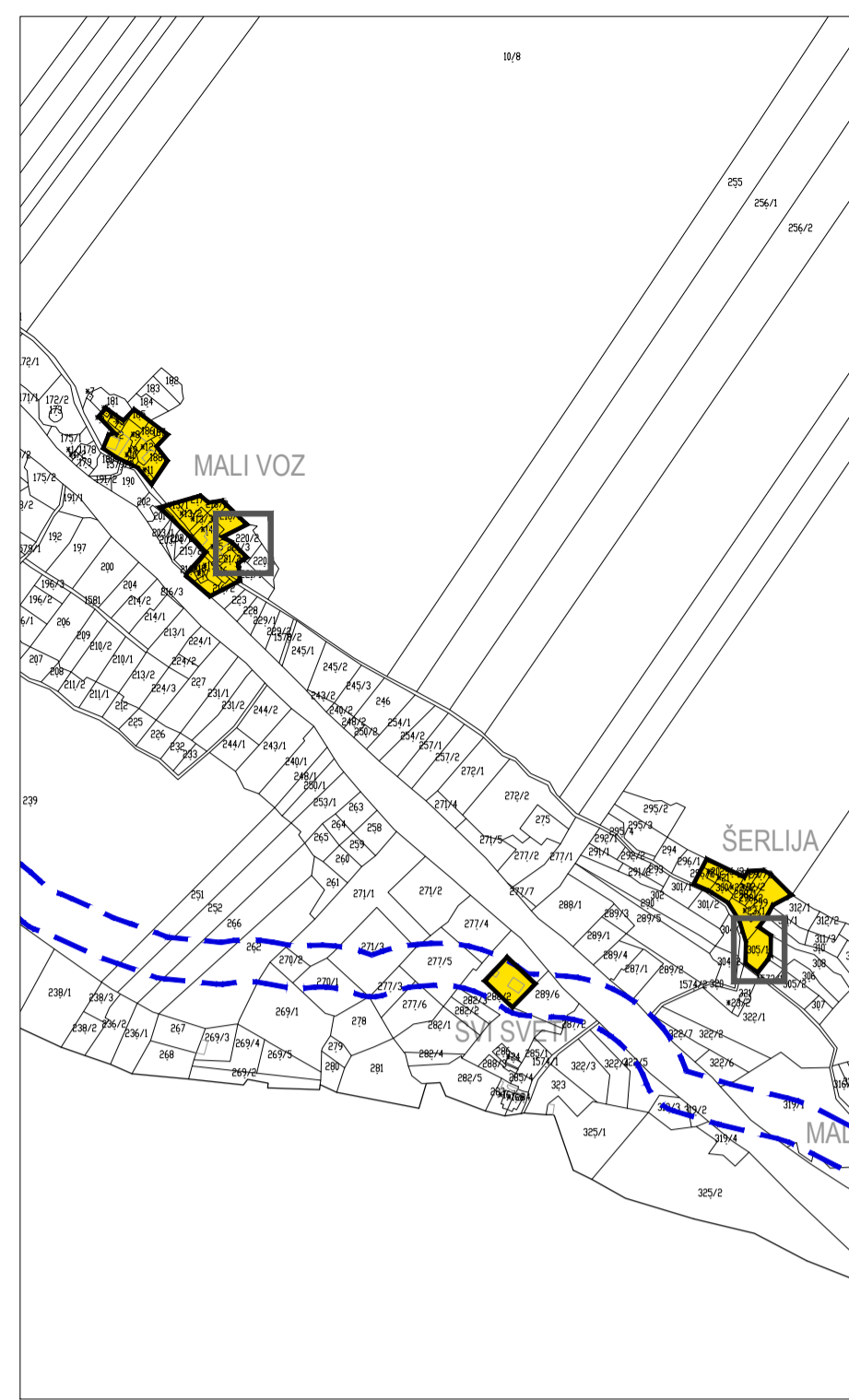
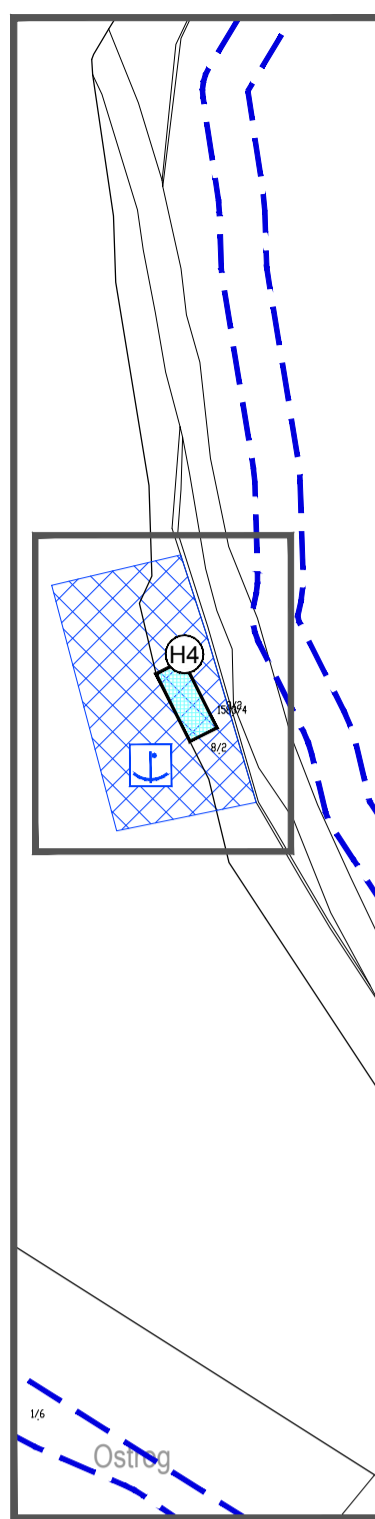
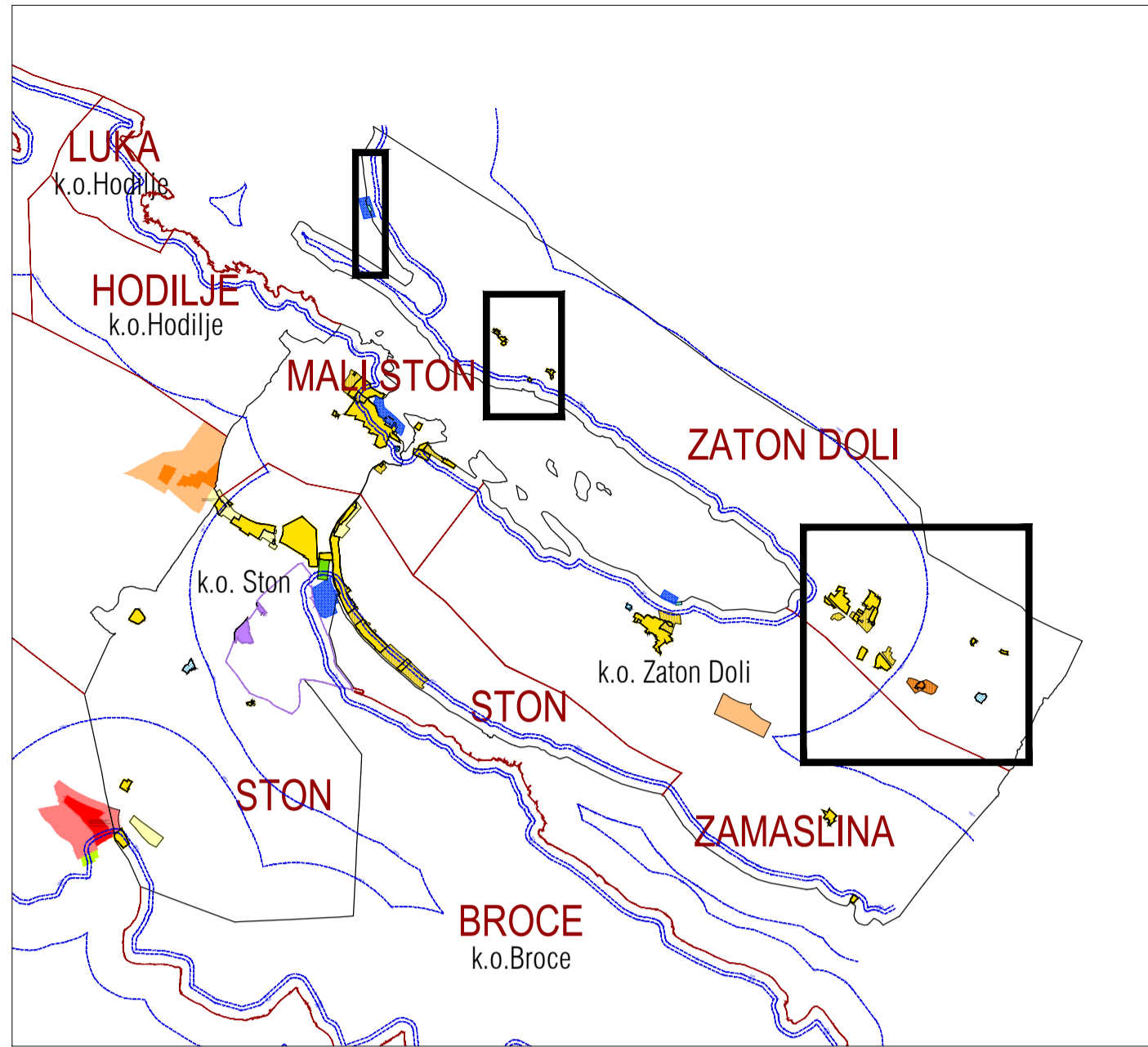
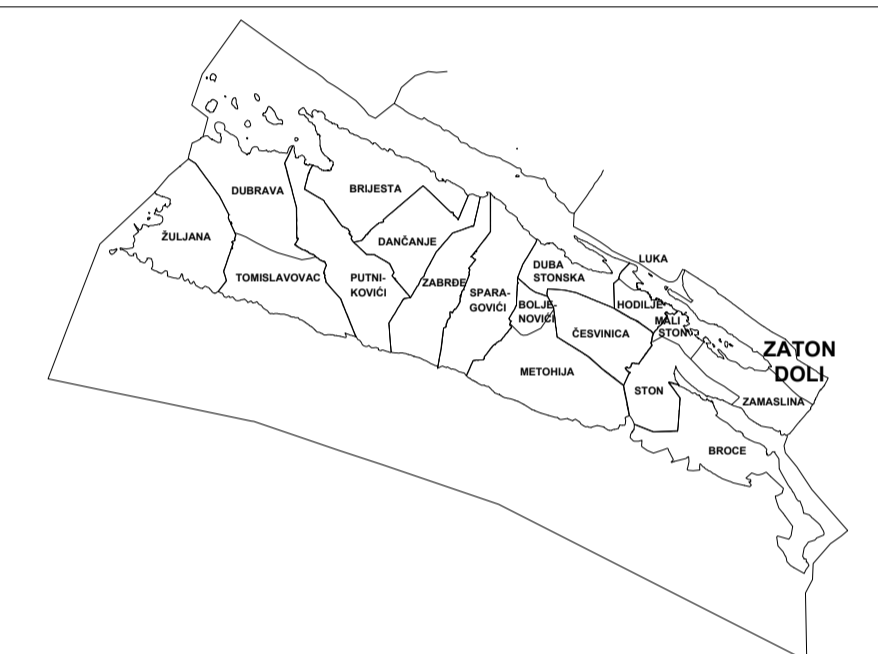
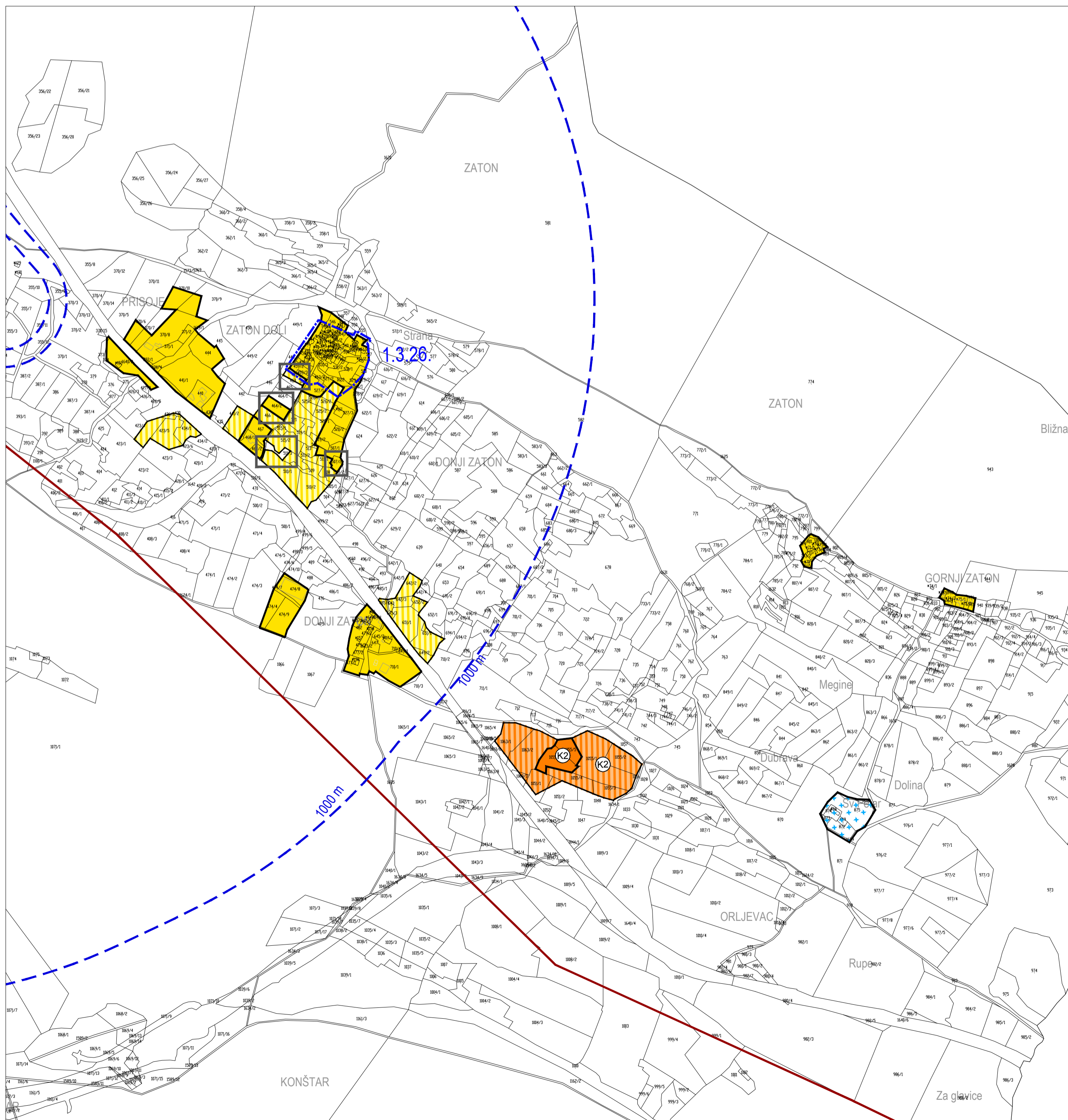
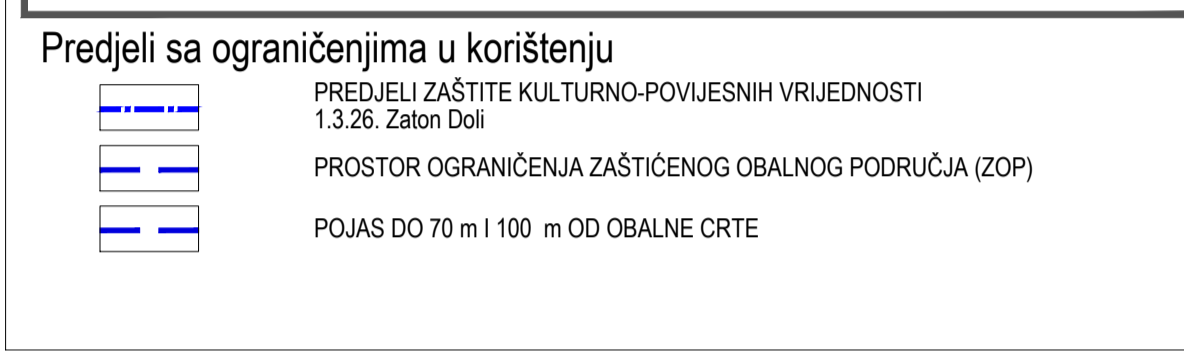
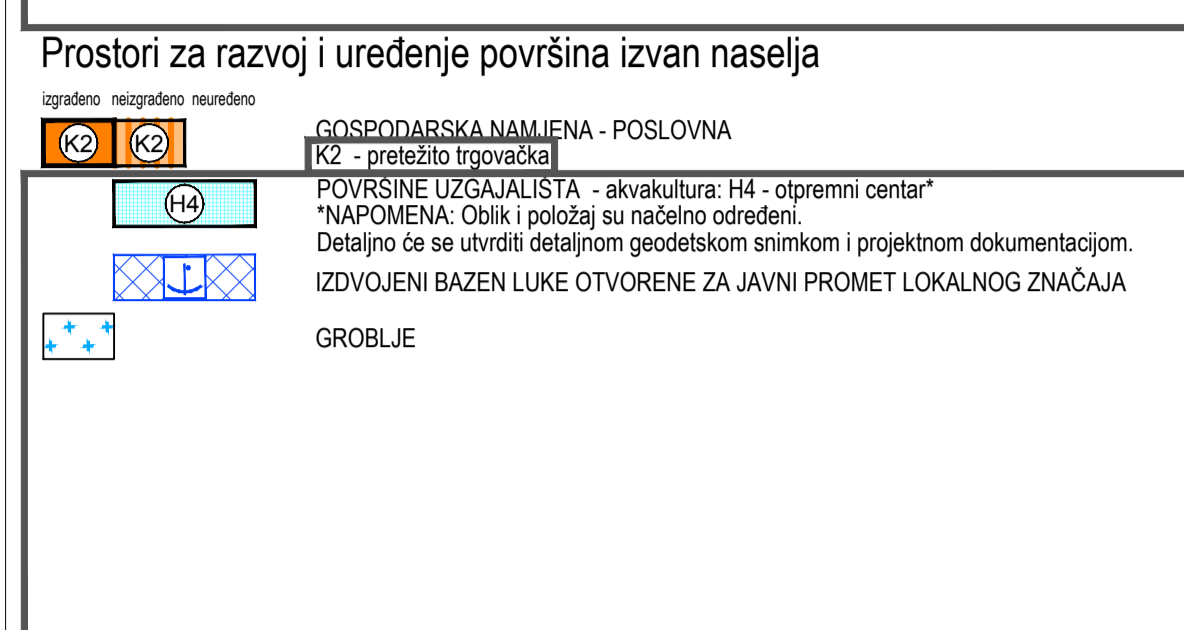
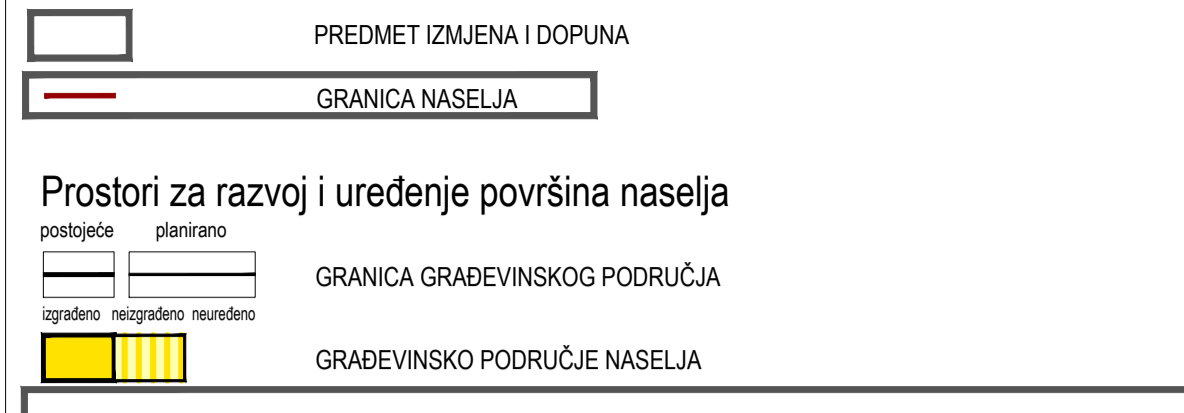


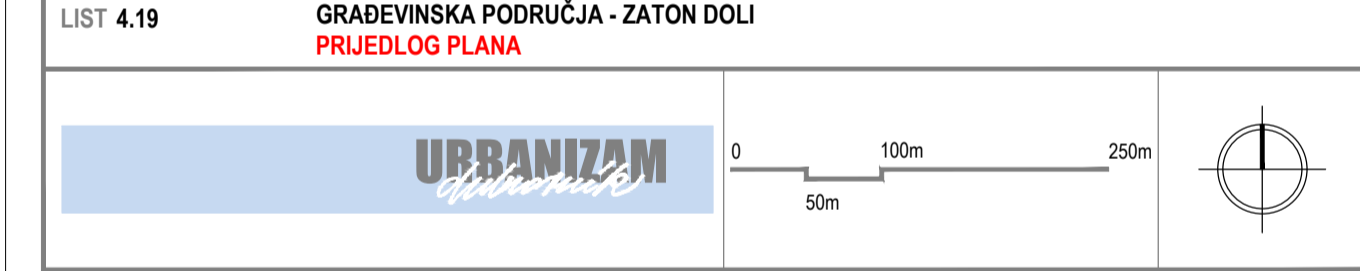
ZATON DOLI



TUMAČ PLANSKOG ZNAKOVLJA



IZMJENE I DOPUNE PROSTORNOG PLANA UREĐENJA OPĆINE STON



Županija:	DUBROVAČKO-NERETVANSKA	Općina:	STON
Naziv prostornog plana: IZMJENE I DOPUNE PROSTORNOG PLANA UREĐENJA OPĆINE STON			
Naziv kartografskog prikaza: GRAĐEVINSKA PODRUČJA - ZATON DOLI			
Broj kartografskog prikaza:	4.19	Mjerilo kartografskog prikaza:	1 : 5 000
Odluka predstavničkog tijela o izradi plana (službeno glasilo): Odluka Općinskog vijeća Općine Ston o izradi Izmjena i dopuna Prostornog plana uređenja Općine Ston (Službeni glasnik Općine Ston 1/20)			
Odluka predstavničkog tijela o donošenju plana (službeno glasilo):			
Javna rasprava (datum objave):		Javni uvid održan:	
Pečat tijela odgovornog za provođenje javne rasprave:		Odgovorna osoba za provođenje javne rasprave:	Valentina Vitković
Suglasnosti i mišljenja nadležnih organa uprave na plan:		Mjesto i datum izrade plana: Dubrovnik, studeni 2021.	
Pravna osoba / tijelo koje je izradilo plan:		URBANIZAM Dubrovnik d.o.o. Dubrovnik	
Pečat pravne osobe/tijela koje je izradilo plan:	M.P.	Odgovorna osoba:	dr.sc. Zrinka Rudež, dipl.ing.arh. Direktor
Odgovorni voditelj izrade plana:		M.P.	
Stručni tim u izradi plana: Ivan Goluža, dipl.ing.grad. Danka Grbac Nikolac, dip.ing.kraj.arh. Jurica Knego, mag.geogr. i mag.ing.geod.et.geoinf. Jure Marić, prof.		Josip Mikulić, dipl.iur. dr.sc. Zrinka Rudež, dipl.ing.arh. Bajro Sančić, dipl.oec. Antonio Šakić, arh.teh. Mihovil Švago, mag.ing.geod.et.geoinf.	
Pečat predstavničkog tijela:	M.P.	Predsjednik predstavničkog tijela:	Zvonimir Stepić
Istovjetnost ovog prostornog plana s izvornikom ovjerava:		Pečat nadležnog tijela:	
(ime, prezime i potpis)		M.P.	